



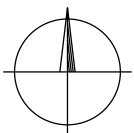



**LEGENDA:**

-  - hranica obvodu PPÚ
-  - hranica katastrálneho územia
-  - hranica zastavaného územia obce
-  - zameraný polohopis









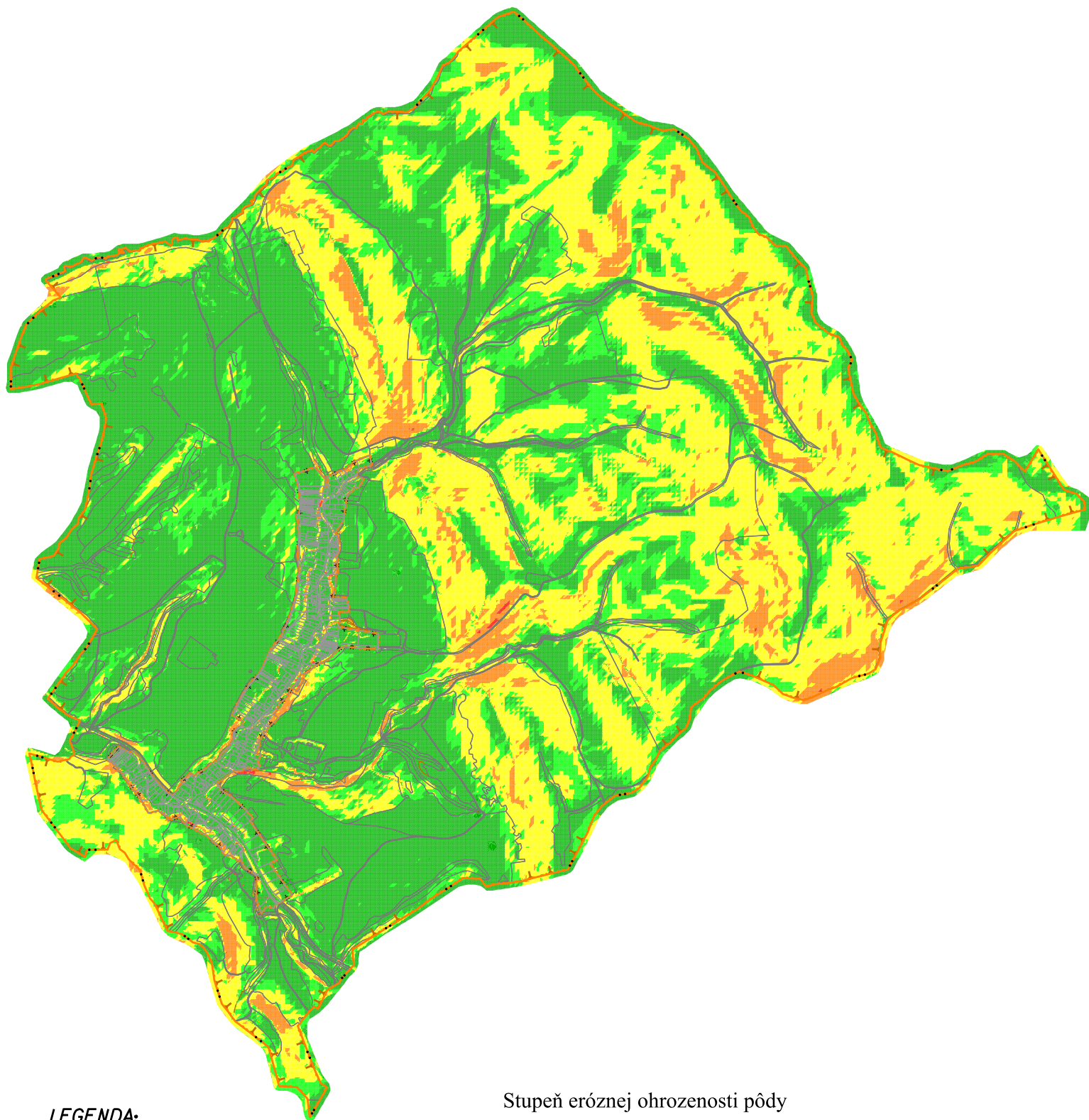
0 100 200 400 600 800 1 000 m

**Erózna ohrozenosť územia**





- ① - lokality s prejavmi plošnej vodnej erózie
-  - bariéry povrchového odtoku

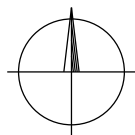
**Reálna intenzita vodnej erózie**

-  - 0 - 0,5 - nepatrná
-  - 0,5 - 5 - slabá
-  - 5 - 15 - stredná
-  - 15 - 50 - silná
-  - 50 - 250 - veľmi silná
-  - 250 a viac - katastrofálna








## LEGENDA:

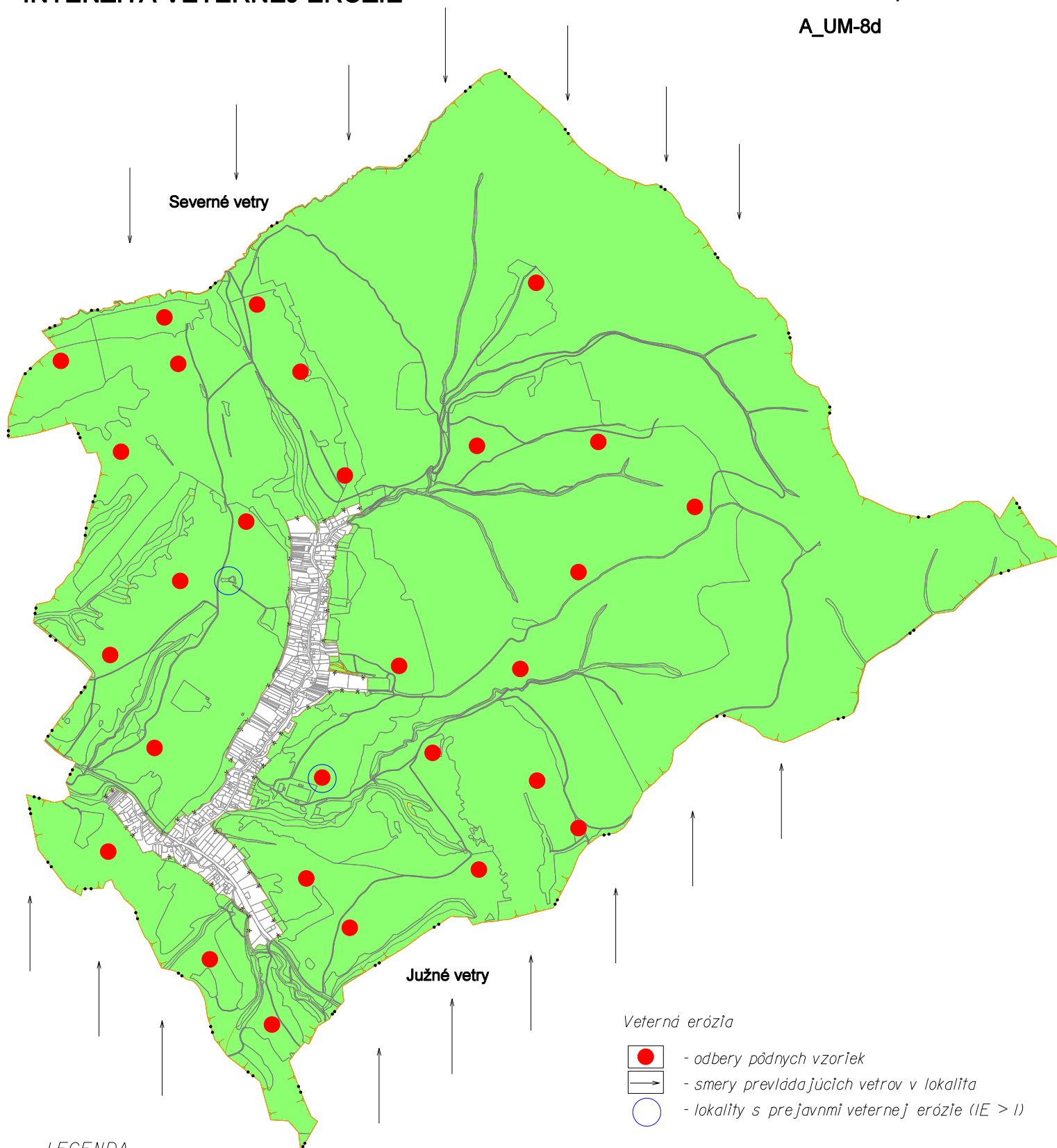
-  - hranica obvodu PPÚ
-  - hranica katastrálneho územia
-  - hranica zastavaného územia obce
-  - zameraný polohopis





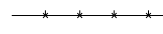

0 100 200 400 600 800 1 000 m

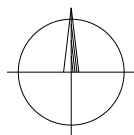
## Stupeň erózneho ohrozenia pôdy

-  1. trieda SEOP (<1,00) - neohrozená až mierne ohrozená pôda
-  2. trieda SEOP (1,01 - 2,00) - stredne ohrozená pôda
-  3. trieda SEOP (2,01 - 7,00) - výrazne ohrozená pôda
-  4. trieda SEOP (7,01 - 28,00) - veľmi ohrozená pôda
-  5. trieda SEOP (>28,01) - katastrofálne ohrozená pôda






**LEGENDA:**

-  - hranica obvodu PPÚ
-  - hranica katastrálneho územia
-  - hranica zastavaného územia obce
-  - zameraný polohopis






0 100 200 400 600 800 1000 m

**Veterná erózia**

-  - odbery pôdnych vzoriek
-  - smery prevládajúcich vetrov v lokalita
-  - lokality s prejavmi veternej erózie ( $IE > 1$ )

**Intenzita veternej erózie podľa BPEJ**

-  - pôdy bez erózneho ohrozenia
-  - stredne erózne ohrozené pôdy
-  - silné erózne ohrozené pôdy

LEGENDA:

- hranica obvodu PPÚ
- hranica katastrálneho územia
- hranica zastavaného územia obce
- zameraný polohopis

Prieskum vodohospodárskych pomerov

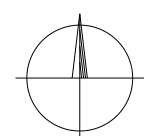
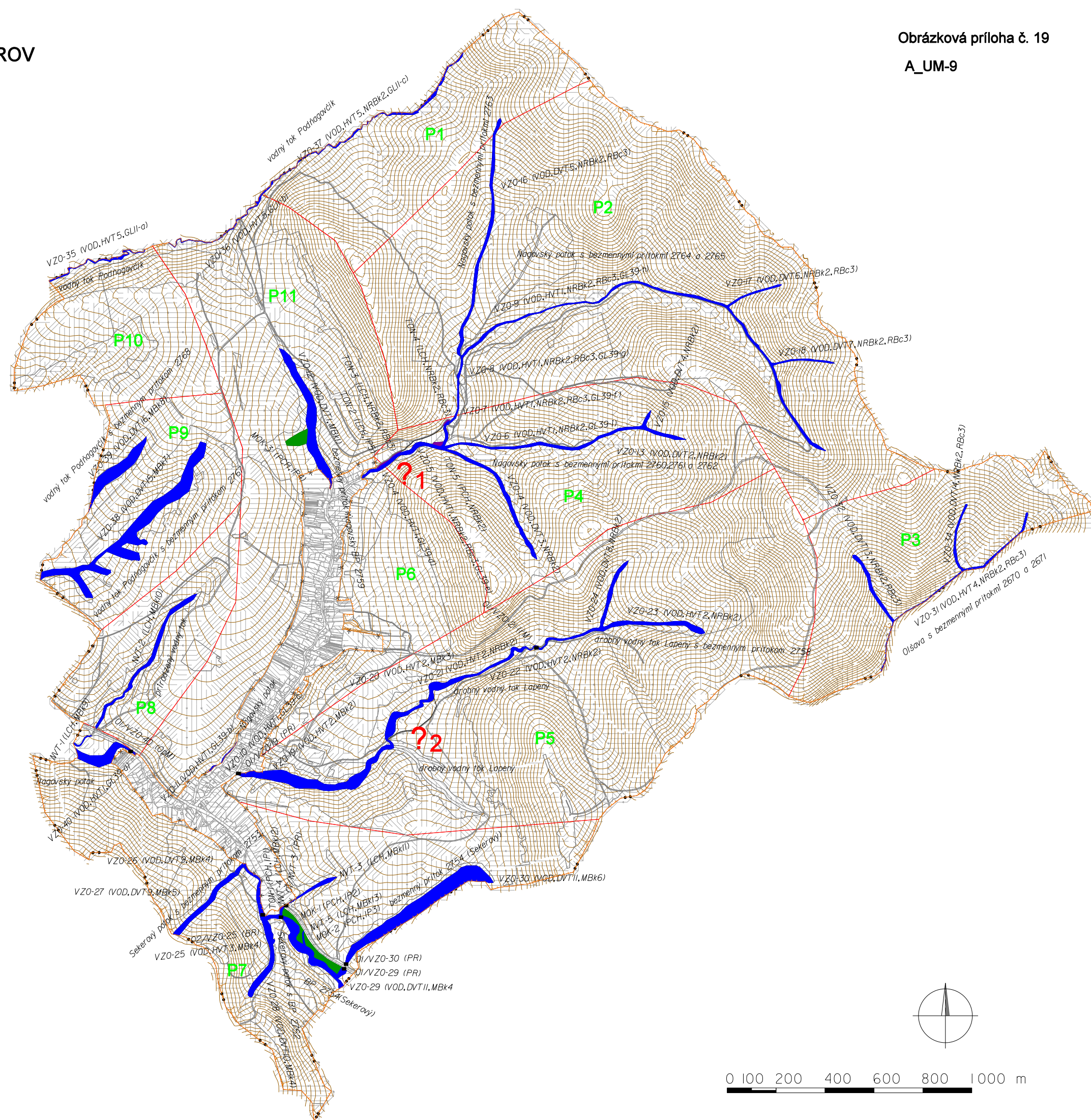
- vodné toky
- mikropovodia
- tónka
- mokraď
- uzatvárajúci profil
- zberná plocha pre uzatvárajúci profil
- kalízne body z vodohospodárskeho hľadiska

Vodohospodárske zariadenia a opatrenia





- VT - vodný tok
- DVT - drobný vodný tok
- NVT - nešpecifikovaný vodný tok
- MOK - mokraď
- TON - tónka
- POLDER - polder

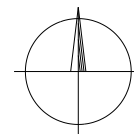
Vodohospodárske objekty

- vodohospodárske objekty
- 01/VZ0-19 (PR) - označenie objektov
- PR - priepust
- BR - brod
- M - most
- HRA - hrádza
- TON - tónka
- MOK - mokraď
- POLDER - polder
- OpM - oporný múr
- NO - nápusťný objekt
- ODP - odpadový výpusťný kanál

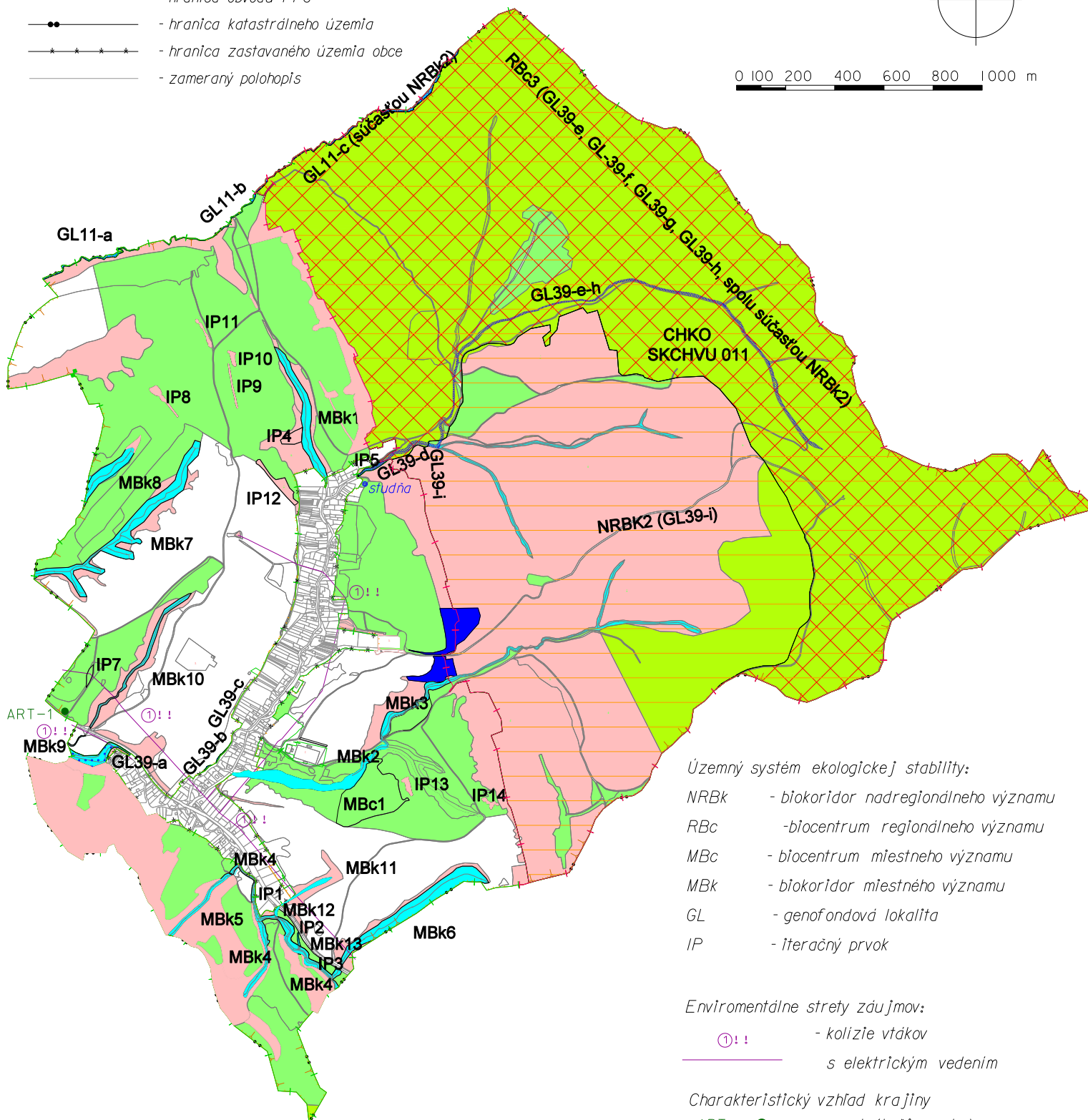


LEGENDA:

-  - hranica obvodu PPU
-  - hranica katastrálneho územia
-  - hranica zastavaného územia obce
-  - zameraný polohopis





0 100 200 400 600 800 1000 m




Územný systém ekologickej stability:

- NRBK - biokoridor nadregionálneho významu
- RBC - biocentrum regionálneho významu
- MBc - biocentrum miestneho významu
- MBk - biokoridor miestneho významu
- GL - genofondová lokalita
- IP - iteračný prvok

Enviromentálne strety záujmov:

-  - kolízie vtákov
-  s elektrickým vedením

Charakteristický vzhľad krajiny

- ART  - prvok (božia muka)

Chránené prírodné zdroje:

-  - studňa

Významné biotopy

-  - biotop s výskytom chráneného druhu motýľa MACULINEA ARION a MACULINEA ALCON





Chránené územia podľa medzinárodných dohovorov

SKCHVU 011 - chránené vtáčie územie - Laborecká vrchovina




Chránené územia

CHKO - chránená krajinná oblasť Východné Karpaty

Prieskum ekologických a krajinotvorných pomerov:

-  - lesná pôda
-  - trvalé trávne porasty
-  - vodné toky
-  - nelesná drevinová vegetácia

Vymedzené prvky a regulatívy vyšších územných systémov

-  - biokoridor nadregionálneho významu (NRBK2)
-  - biocentrum regionálneho významu (RBC3)
-  - genofondová lokalita (GL39)

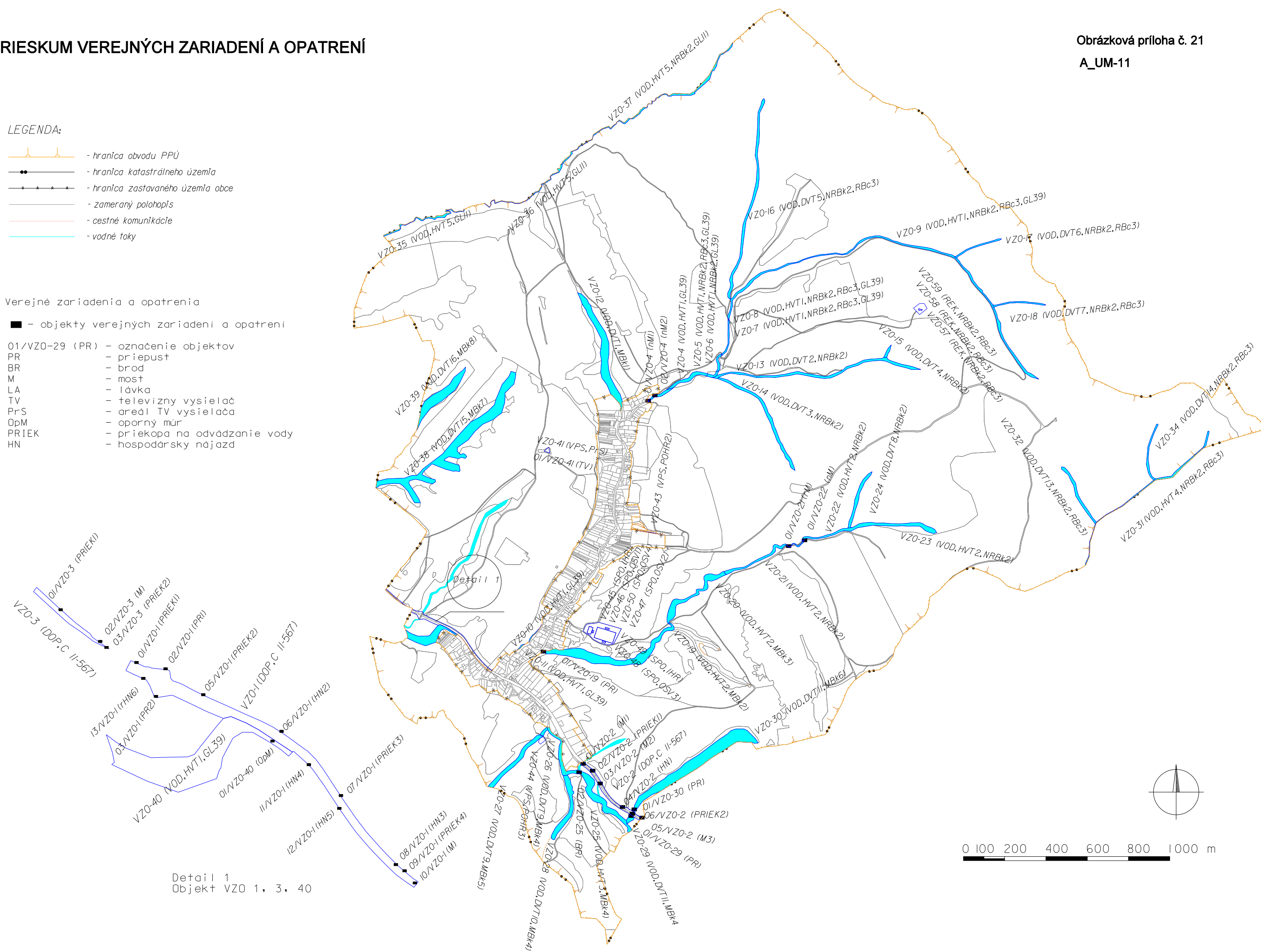
LEGENDA:

- hranica obvodu PPÚ
- hranica katastrálneho územia
- hranica zastavaného územia obce
- zameraný polohopis
- cestné komunikácie
- vodné toky

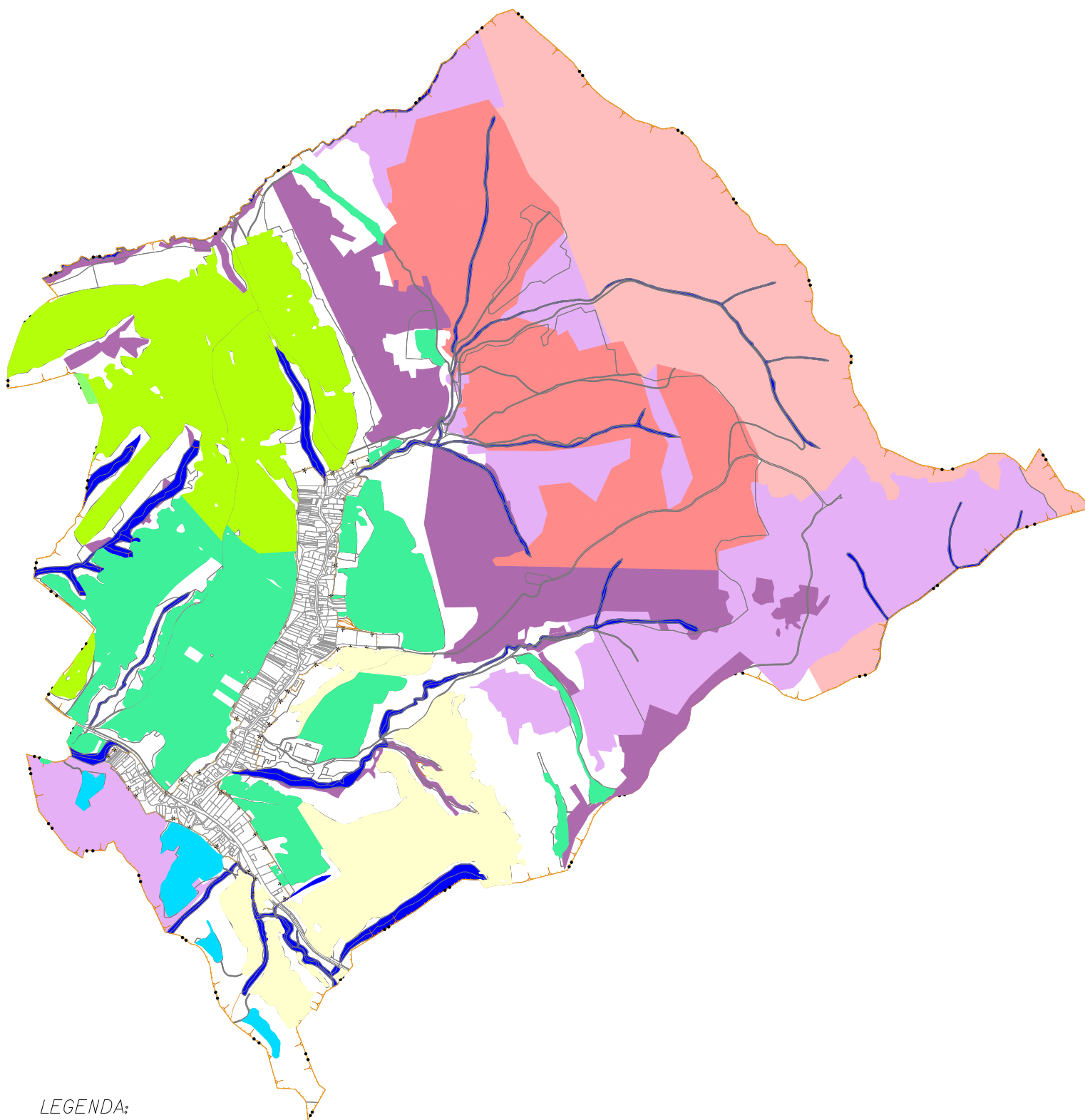
Verejné zariadenia a opatrenia

■ - objekty verejných zariadení a opatrení






- 01/VZO-29 (PR) - označenie objektov
- PR - priepust
- BR - brod
- M - most
- LA - lávka
- TV - televízny vysielateľ
- PrS - areál TV vysielateľa
- OpM - oporný múr
- PRIEK - priekopa na odvádzanie vody
- HN - hospodársky nájazd












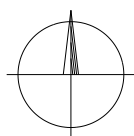
Detail 1  
Objekt VZO 1, 3, 40



## LEGENDA:

-  - hranica obvodu PPÚ
-  - hranica katastrálneho územia
-  - hranica zastavaného územia obce
-  - zameraný polohopis
-  - vodné toky

-  - HARM s.r.o.
-  - CASTONEL AGRO s.r.o.
-  - JRD CONSULTING s.r.o.
-  - MIBUR s.r.o.
-  - Mikuláš Burcín
-  - Lesy Slovenskej republiky, s.p.
-  - Urbárske lesné spoločenstvo, pozemkové spoločenstvo so sídlom v Ňagove
-  - B-Trade plus s.r.o. (výlučný vlastník 1/1 k celku)
-  - Alexander Černega (výlučný vlastník 1/1 k celku)



0 100 200 400 600 800 1000 m

# NÁVRH KOMUNIKAČNÝCH ZARIADENÍ A OPATRENÍ

## LEGENDA:

- hranica obvodu PPU
- hranica katastrálneho územia
- hranica zastavaného územia obce
- zameraný polohopis

## NÁVRH KOMUNIKAČNÝCH ZARIADENÍ A OPATRENÍ

- P - poľná cesta hlavná
- rP - poľná cesta hlavná - rekonštrukcia
- Pv - poľná cesta vedľajšia
- rPv - poľná cesta vedľajšia - rekonštrukcia
- nPv - poľná cesta vedľajšia - nový návrh
- rUK - účelová komunikácia - rekonštrukcia
- nUK - účelová komunikácia - nový návrh
- 1L I - lesná cesta 1. triedy
- r1L - lesná cesta 1. triedy - rekonštrukcia
- 2L - lesná cesta 2. triedy
- r2L - lesná cesta 1. triedy - rekonštrukcia

## Poľná cestná sieť

- existujúce zariadenie a opatrenie - bez zmeny, úpravy
- existujúce zariadenie a opatrenie - rekonštrukcia
- nové zariadenie a opatrenie - návrh

## Lesná cestná sieť

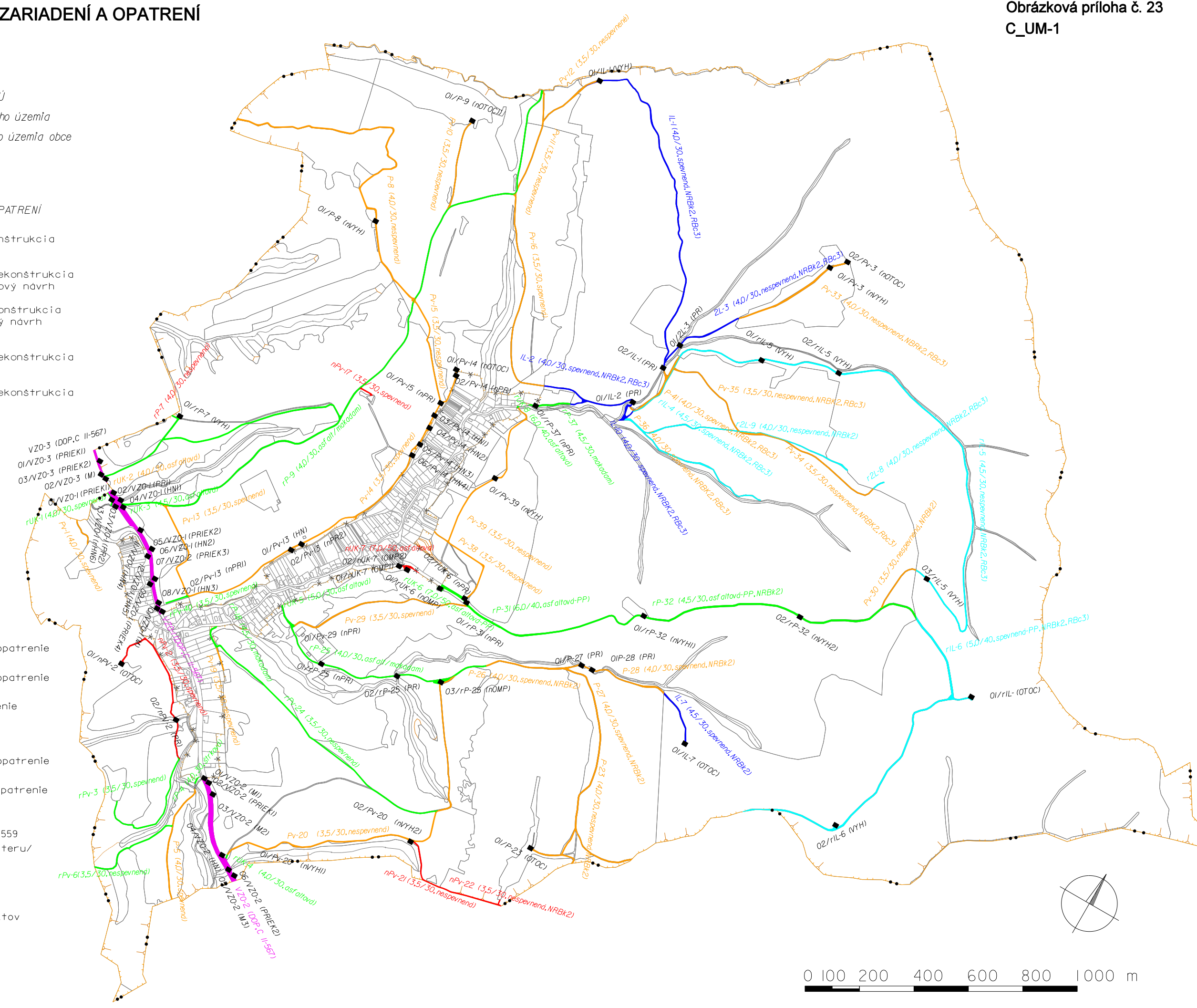
- existujúce zariadenie a opatrenie - bez zmeny, úpravy
- existujúce zariadenie a opatrenie - rekonštrukcia

## Cestná doprava vyššieho významu:

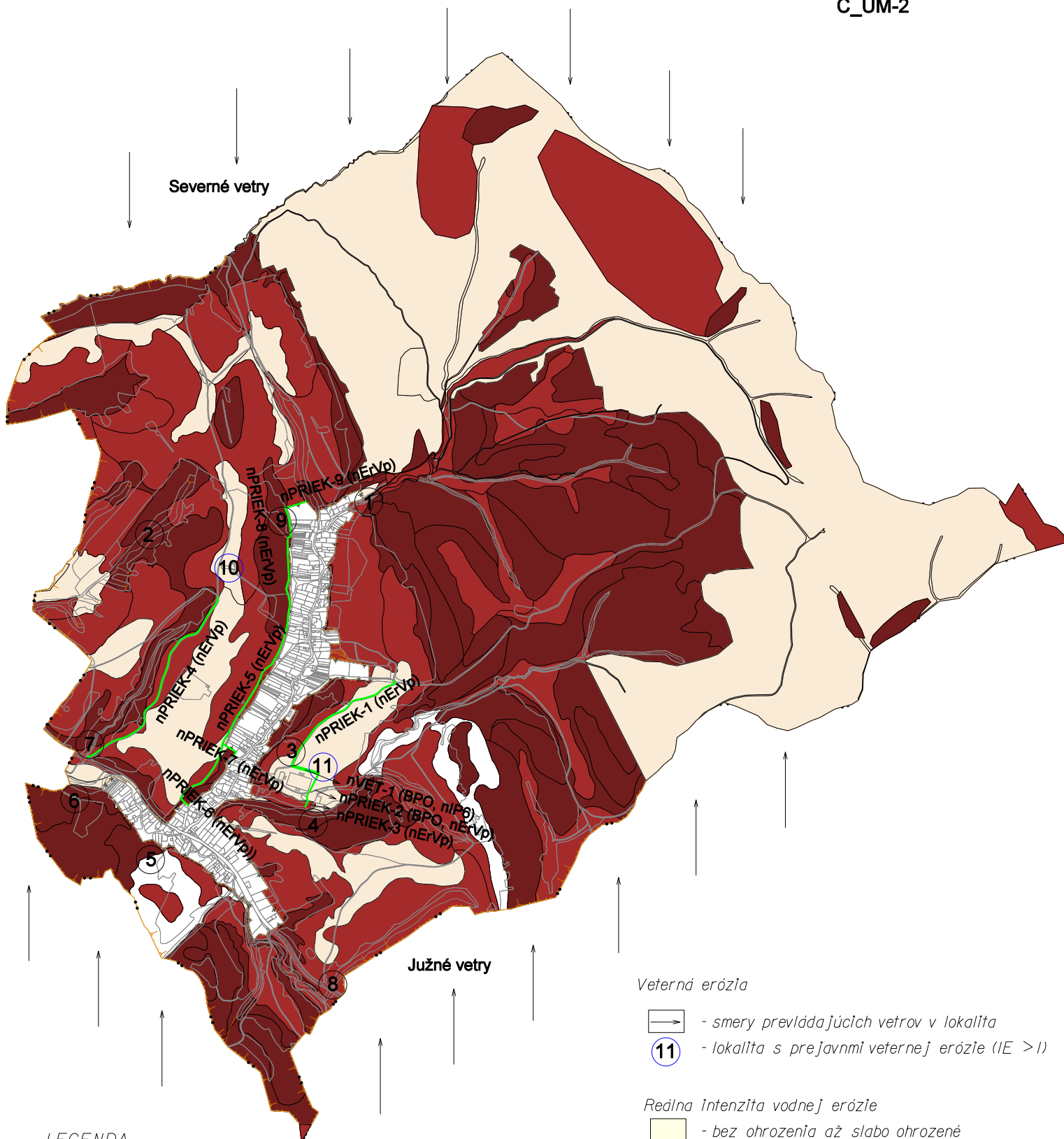
- štátna cesta 2. triedy CII 559 /súčasťou VZO dopravného charakteru/

## Dopravné objekty:

- dopravné objekty
- 02/Pv-20 (nVYH2) - označenie objektov
- PR - priepust
- PRIEK - priekopa
- BR - brod
- M - most
- HN - hospodársky nájazd
- VYH - výhybňa
- OTOC - otočňa
- OMP - odstavno manipulačná plocha







LEGENDA:

- hranica obvodu PPÚ
- hranica katastrálneho územia
- hranica zastavaného územia obce
- zameraný polohopis

Veterná erózia

- smery prevládajúcich vetrov v lokalita
- 11** - lokalita s prejavmi veternej erózie ( $IE > 1$ )

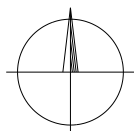
Redná intenzita vodnej erózie

- bez ohrozenia až slabo ohrozené
- stredná erózia
- silná erózia
- extrémna erózia
- 1** - lokalita s prejavmi vodnej erózie

Návrh protieróznych zariadení a opatrení

- protierózne zariadenie a opatrenie  
nVET-1 (BPO, nIP6)

nVET - nové zariadenia a opatrenia - vetrolam  
nPRIEK - nové zariadenia a opatrenia odvodňovacia priekopa



0 100 200 400 600 800 1000 m

LEGENDA:

- hranica obvodu PPÚ
- hranica katastrálneho územia
- hranica zastavaného územia obce
- zameraný polohopis

- vodné toky /VHM/
- mikropovodia
- P3**  
0,54 km<sup>2</sup> - uzatvárajúci profil
- zberná plocha pre uzatvárajúci profil

Návrh vodohospodárskych zariadení a opatrení

- vodné toky / plochy
- tónka
- mokraď

NVT - existujúce zariadenia a opatrenia  
 nVN - nové zariadenie a opatrenie (návrh)

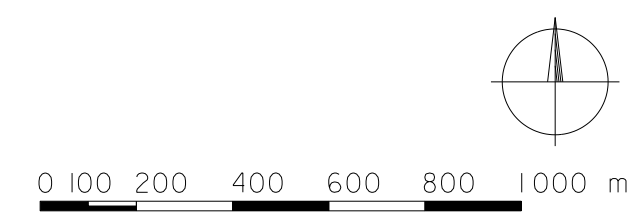
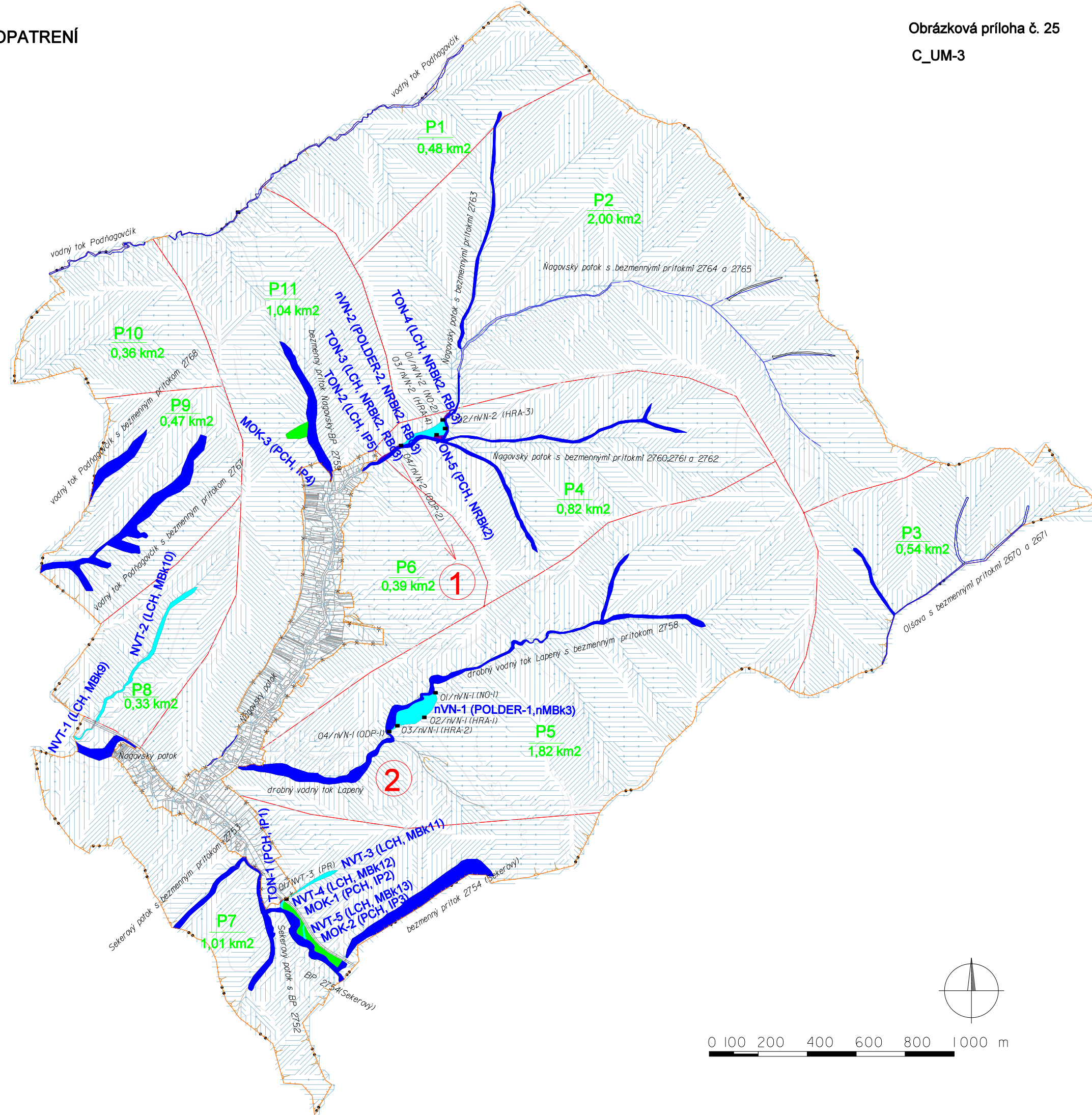
Vodohospodárske zariadenia a opatrenia

- NVT - nešpecifikovaný vodný tok
- VN - vodná nádrž bez rozlíšenia
- MOK - mokraď
- TON - tónka
- POLDER - suchá resp. polosuchá ochranná nádrž






Vodohospodárske objekty

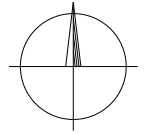
- vodohospodárske objekty
- 01/VZO-19 (PR) - označenie objektov
- PR - priepust
- BR - brod
- M - most
- HRA - hrádza
- OpM - oporný múr
- NO - nápusťný objekt
- ODP - odpadový výpusťný kanál

**1** - riešená lokalita z vodohospodárskeho hľadiska

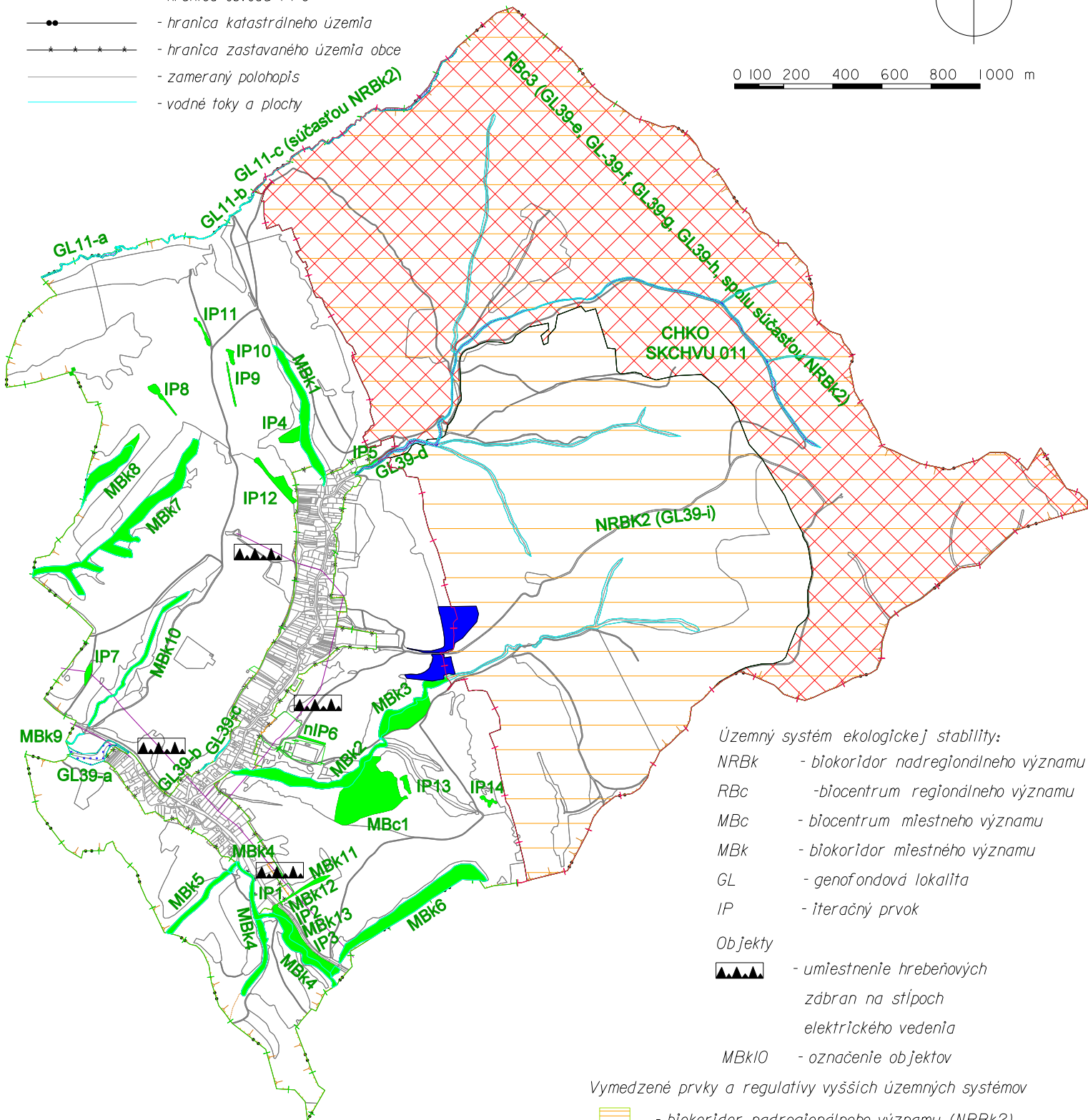


LEGENDA:

-  - hranica obvodu PPU
-  - hranica katastrálneho územia
-  - hranica zastavaného územia obce
-  - zameraný polohopis
-  - vodné toky a plochy




0 100 200 400 600 800 1000 m






Územný systém ekologickej stability:

- NRBk - biokoridor nadregionálneho významu
- RBc - biocentrum regionálneho významu
- MBc - biocentrum miestneho významu
- MBk - biokoridor miestneho významu
- GL - genofondová lokalita
- IP - iteratívny prvok

Objekty

-  - umiestnenie hrebeňových zábran na stĺpoch elektrického vedenia
- MBk10 - označenie objektov

Vymedzené prvky a regulatívy vyšších územných systémov

-  - biokoridor nadregionálneho významu (NRBK2)
-  - biocentrum regionálneho významu (RBc3)
-  - genofondová lokalita (GL39)

Významné biotopy

-  - biotop s výskytom chráneného druhu motýľa MACULINEA ARION a MACULINEA ALCON

Návrh ekologických a krajinotvorných zariadení a opatrení

-  - ekologické a krajinotvorné zariadenia a opatrenia miestneho významu

MBk - existujúce zariadenie a opatrenie (bez zmeny)

nIP - nové zariadenie a opatrenie (návrh)

Chránené územia podľa medzinárodných dohovorov







 SKCHVU 011 - chránené vtáče územie - Laborecká vrchovina

Chránené územia

 CHKO - chránená krajinná oblasť Východné Karpaty



# NÁVRH VEREJNÝCH ZARIADENÍ A OPATRENÍ

## LEGENDA:




-  - hranica obvodu PPÚ
-  - hranica katastrálneho územia
-  - hranica zastavaného územia obce
-  - zameraný polohopis
-  - cestné komunikácie
-  - vodné toky

- VZO - existujúce verejné zariadenia a opatrenia
- nVZO - nové verejné zariadenie a opatrenie (návrh)

### Návrh verejných zariadení a opatrení

-  - zariadenia a opatrenia na rekreáciu (REK)
-  - zariadenia a opatrenia na šport (SPD)

### Ďalšie zariadenia a opatrenia

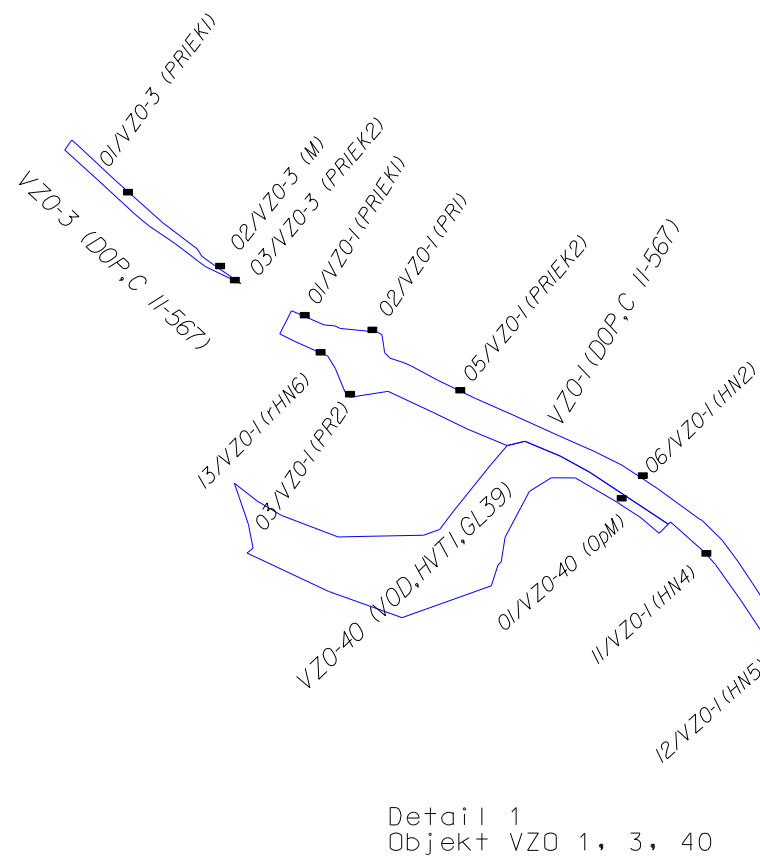
-  - zariadenia a opatrenia dopravného charakteru (DOP)
-  - zariadenia a opatrenia vodohospodárskeho charakteru (VOD)
-  - verejnoprospešné zariadenia a opatrenia (VPS)

### Verejné zariadenia a opatrenia

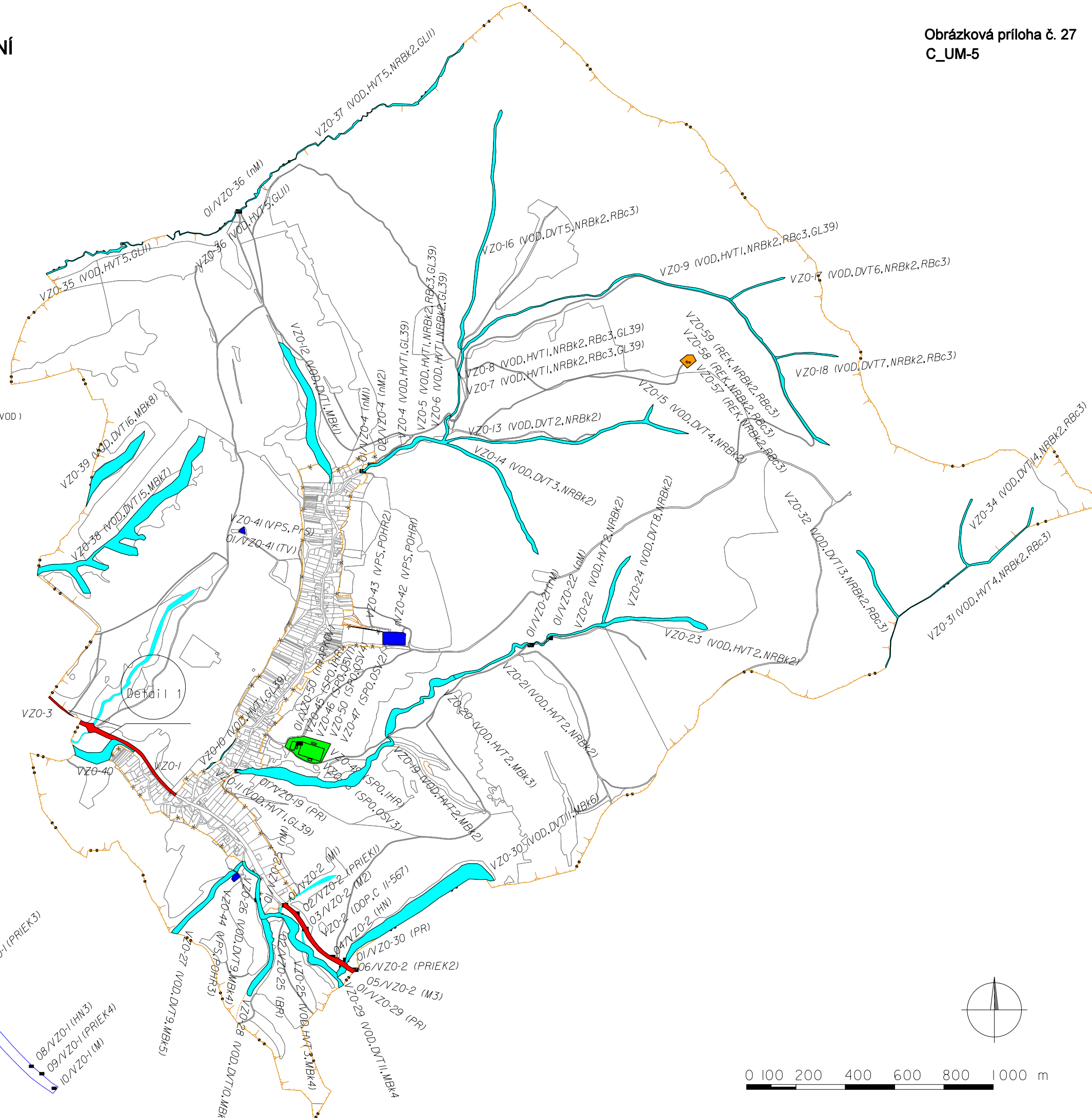
-  - objekty verejných zariadení a opatrení

### 01/VZO-29 (PR) - označenie objektov

- PR - priepust
- BR - brod
- M - most
- LA - lávka
- TV - televízny vysielateľ
- PrS - areál TV vysielateľa
- OpM - oporný múr
- PRIEK - priekopa na odvádzanie vody
- PARKOV - parkovisko
- HN - hospodársky nájazd



Detail 1  
Objekt VZO 1, 3, 40





HYDROMELIORÁCIE, štátny podnik

Vrakunská 29  
825 63 Bratislava 211

e-mail: info@hmssp.sk, web: www.hmssp.sk



Okresný úrad Humenné  
-1

Došlo dňa 11-12-2020

Ing. Gajdanova

OKRESNÝ ÚRAD HUMENNÉ  
POZEMKOVÝ A LESNÝ ODBOR  
Pozemkové oddelenie  
Mierová 4  
066 01 Humenné

Váš list číslo/zo dňa	Naše číslo	Vybavuje/kontakt	Bratislava
OU-HE-PLO1-2020/ 011303-011/27.11.2020	6909-2/120/2020	Ing. Lazanová/02 40258256	03.12.2020

Vec:

**„Pozemkové úpravy v k.ú. Ňagov“ - vyjadrenie**

Listom zo dňa 25.11.2020 sme obdržali Vašu žiadosť o vyjadrenie z hľadiska existencie hydromelioračných zariadení v k.ú. Ňagov, okr. Medzlaborce.

Vyjadrenie bude podkladom k vypracovaniu pozemkových úprav v zmysle ust. § 14 Zákona o správnom konaní v úplnom znení a zákona č. 330/1991 Zb. Zákon Slovenskej národnej rady o pozemkových úpravách, usporiadaní pozemkového vlastníctva, pozemkových úradoch, pozemkovom fonde a o pozemkových spoločenstvách v úplnom znení.

Po preverení Vašej žiadosti a dostupných mapových podkladov Vám oznamujeme, že v k.ú. Ňagov **nevidujeme** žiadne hydromelioračné zariadenia v správe Hydromeliorácie, š.p.

Zároveň Vás upozorňujeme, že v k.ú. Ňagov je vybudované detailné odvodnenie poľnohospodárskych pozemkov drenážnym systémom nám neznámeho vlastníka.

V prílohe Vám zasielame situáciu v M 1 : 17 000 s orientačným vyznačením plôch drenáže.

Platnosť tohto vyjadrenia je 2 roky od dátumu vyhotovenia.

S pozdravom

Ing. Lukáš Benkovič  
poverený výkonom funkcie riaditeľa

Prílohy: orientačná situácia v M 1 : 17 000

Podnik zapísaný v Obchodnom  
Registri Okresného súdu  
Bratislava I  
Oddiel P2 Vložka číslo : 425/B

IČO:  
35 850 839  
DIČ:  
2021730073  
IČ DPH:  
SK2021730073

Bankové spojenie:  
Slovenská sporiteľňa, a.s.  
SK IO 0900 0000 005124303698

Odbor:  
Riaditeľstvo  
Usporiadania majetku  
Financovania a hospodárskych činností  
Správy a prevádzky HMZ  
Špeciálnych vodohospodárskych činností

Telefónny kontakt:  
02/4025 8212  
02/4025 8252  
02/4025 8275  
02/4025 8268  
02/4025 8264

E-mailový kontakt:  
info@hmssp.sk  
vyjadrenia@hmssp.sk  
WEB:  
www.hmssp.sk



HYDROMELIORÁCIE, štátny podnik

Vrakunská 29  
825 63 Bratislava 211

e-mail: info@hmsp.sk, web: www.hmsp.sk



Okresný úrad Humenné  
pozemkový a lesný odbor  
pozemkové oddelenie  
Mierová 4  
066 01 Humenné

Váš list číslo/zo dňa	Naše číslo	Vybavuje/kontakt	Bratislava
OU-HE-PLO1-2021/000938- 074/18.06.2021	4267-2/110/2021	Mgr. Forgáčová/40258208	02.07.2021

Vec:

**Všeobecné zásady funkčného usporiadania územia (VZFUÚ) pre projekt pozemkových úprav (PPÚ) Ňagov – stanovisko**

Hydromeliorácie, š.p. Bratislava, správca hydromelioračného majetku vo vlastníctve Slovenskej republiky obdržal dňa 23.06.2021 žiadosť o poskytnutie informácií k VZFUÚ pre PPÚ Ňagov.

K PPÚ v k.ú. Ňagov sme sa vyjadrili listom č. 6909-2/120/2020 zo dňa 03.12.2020. Vo vyjadrení sme uviedli, že v k.ú. Ňagov **nevidujeme** žiadne hydromelioračné zariadenia vo vlastníctve SR, v správe Hydromeliorácie, š.p.

Prehlasujeme, že **nebudeme** súhlasiť s prípadným zaradením jestvujúcich, resp. novonavrhovaných spoločných zariadení v rámci projektu PPÚ v k.ú. Ňagov do našej správy.

S pozdravom

Ing. Juraj Jurica  
riaditeľ  
Hydromeliorácie, štátny podnik

Podnik zapísaný v Obchodnom  
Registri Okresného súdu  
Bratislava I  
Oddiel P8 Vložka číslo 425/B

IČO:  
35 860 839  
DIČ:  
2021730073  
IČ DPH:  
SK2021730073

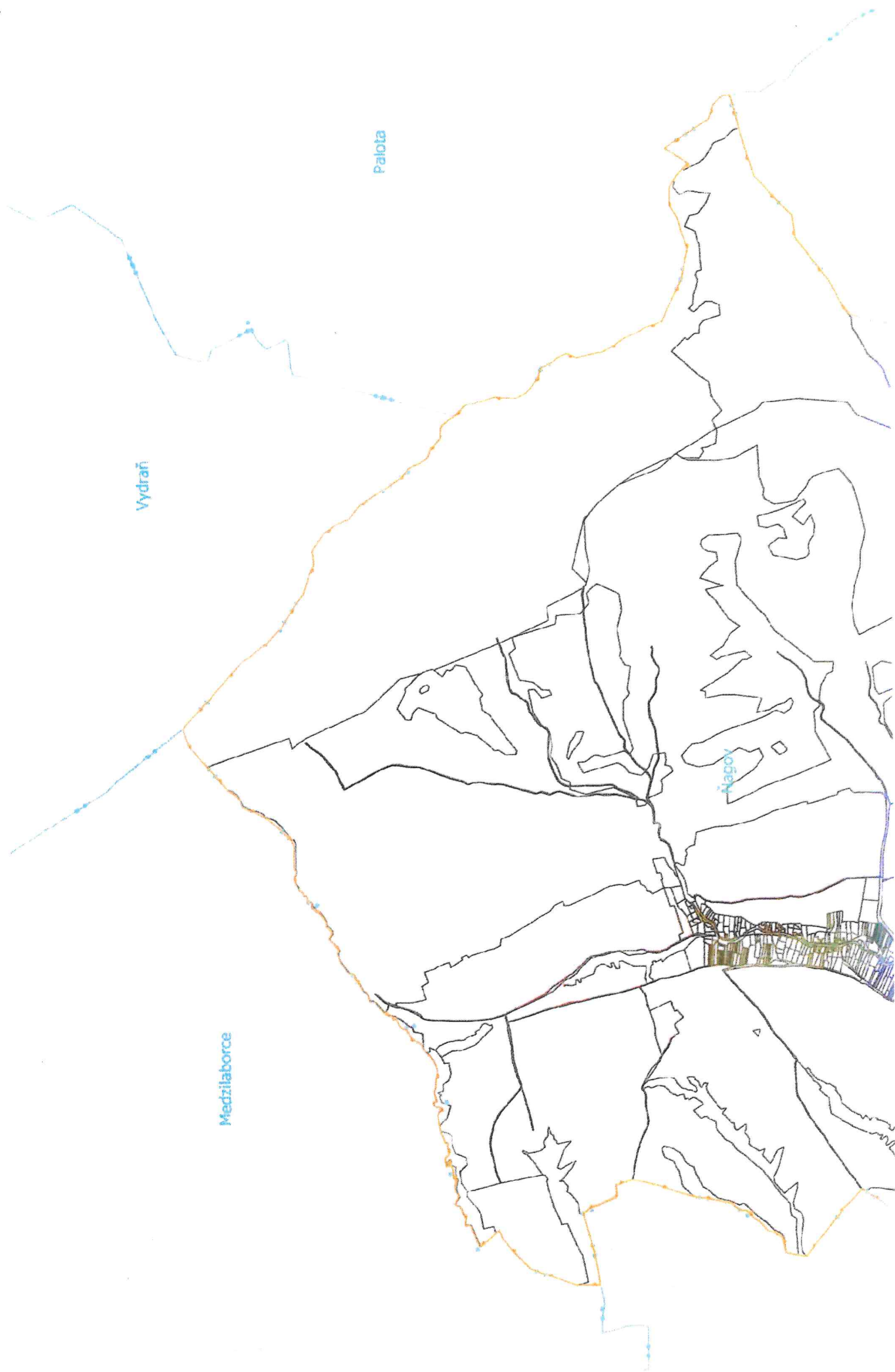
Bankové spojenie:  
Slovenská sporiteľňa, a.s.  
SK10 0900 0000 005124303698

Odbor:  
Riaditeľstvo  
Usporiadania majetku  
Financovania a hospodárskych činností  
Správy a prevádzky HMZ  
Špeciálnych vodohospodárskych  
činností

Telefónny kontakt:  
02/4025 8212  
02/4025 8252  
02/4025 8275  
02/4025 8268  
02/4025 8264

E-mailový kontakt:  
[info@hmsp.sk](mailto:info@hmsp.sk)  
[viadrenia@hmsp.sk](mailto:viadrenia@hmsp.sk)  
Web:  
[www.hmsp.sk](http://www.hmsp.sk)

# "Pozemkové úpravy Ňagov", k.ú. Ňagov





Východoslovenská vodárenská spoločnosť, a.s.  
 závod Humenné  
 Osloboditeľov 108, 066 31 Humenné  
 Call centrum: 0577870 777  
 E-mail: zakaznik@vodarne.eu  
 www.vodarne.eu

Bankové spojenie:  
 ČSOB, a.s. IBAN: SK70 7500 0000 0000 2550 0183 SWIFT: CEROSK3X  
 VÚB, a.s. IBAN: SK13 0200 0000 0029 2284 1155 SWIFT: SUBASK3X  
 UniCredit Bank Slovakia a.s. IBAN: SK58 1111 0000 0066 2641 7008 SWIFT: UNCRSK3X

Zapísaná v Obchodnom registri Okresného súdu Košice I., oddiel: Sa, vložka č.: 1243/V • IČO: 36 570 460 • DIČ: 202 006 3518 • IČ DPH: SK202 006 3518

009/OUHE/08122020  
 08-12-2020  
 0036985/2020-OUHE-PL01-2020/011303  
 Ing. Babincova

Okresný úrad  
 Pozemkový a lesný odbor  
 066 01 Humenné

Váš list číslo/zo dňa  
 OU-HE-PL01-  
 2020/011303-  
 011/27.11.2020

Naša značka  
 195000/2020/O

Vybavuje/telefón  
 RNDr. BabincováD/ 057 7870 481  
 daniela.babincova@vodarne.eu

Humenné  
 4.12.2020

**Žiadosť o poskytnutie podkladov - odpoveď**

Žiadosťou číslo OU-HE-PL01-2020/011303-011 zo dňa 27.11.2020 nás žiadate o poskytnutie podkladov a informácií o priebehu podzemných a nadzemných inžinierskych sietí, hydromelioračných zariadení a iných zariadení, ktoré sú v našej správe v katastrálnom území Ňagov.

Na základe horeuvedeného Vás oznamujeme nasledovné:

V katastrálnom území obce Ňagov sa **nenachádzajú** inžinierske siete ani obdobné zariadenia prevádzkované našou spoločnosťou

S pozdravom

Ing. Kristián Babinec  
 riaditeľ závodu

Východoslovenská  
 vodárenská spoločnosť, a.s.  
 závod HUMENNÉ  
 Osloboditeľov 108  
 066 01 HUMENNÉ

úsek VTN/odd. tech. činností /F1.28/5



Akciová spoločnosť je zapísaná v obchodnom registri Okresného súdu Bratislava 1, oddiel Sa, vložka číslo 3481/B

042/OUHE7 15 12 2020  
Okresný úrad Humenné  
15-12-2020  
0037746/2020  
0011503

Pozemkový a lesný odbor, pozemkové oddelenie

Mierová 4

066 01 Humenné

Vaša značka

Název číslo

Vybavuje / kontakt

Bratislava

TD/EX/0134/2020/JH

065 242 5513

9. 12. 2020

Vec: **Vyjadrenie k žiadosti o stanovisko k existencii plynárenských zariadení.**

Predmetom tohto vyjadrenia je stanovisko spoločnosti SPP – distribúcia, a.s. (ďalej len „SPP-D“) k existencii plynárenských zariadení prevádzkovaných SPP-D a/alebo existencii ochranného a/alebo bezpečnostného pásma plynárenského zariadenia.

Záujmové územie: **Nagov**

V záujmovom území sa nachádza/nachádzajú:

plynárenské zariadenie (technologický objekt): **VTL plynovod DN 200 PN 40 žltou, STL plynovody a prípojky zelenou, NTL červenou farbou**  
ochranné pásmo plynárenského zariadenia: **áno**  
bezpečnostné pásmo plynárenského zariadenia: **áno**

Orientačné znázornenie trasy plynárenského zariadenia/umiestnenia technologického objektu, (ďalej len „orientačné znázornenie“) je prílohou tohto stanoviska.

Orientačné znázornenie má výhradne informatívny charakter a **nenahrádza vytýčenie plynárenského zariadenia** pre účely presného umiestnenia a/alebo realizácie stavby a/alebo výkonu iných činností.

O presné vytýčenie existujúcich plynárenských zariadení je možné požiadať SPP-D na základe písomnej objednávky, ktorú je potrebné zaslať na adresu: **SPP – distribúcia, a.s., Sekcia údržby, Mlynské Nivy 44/b, 825 11 Bratislava**, alebo elektronicky, prostredníctvom online formuláru zverejneného na webovom sídle SPP-D ([www.spp-distribucia.sk](http://www.spp-distribucia.sk)).

V záujme predchádzaniu poškodenia plynárenského zariadenia, ohrozenia jeho prevádzky a/alebo prevádzky distribučnej siete, SPP-D vykonáva **bezplatne** vytýčovanie plynárenských zariadení do vzdialenosti 100 m.

S úctou,

SPP – distribúcia, a.s.  
Mlynské nivy 44/b  
825 11 Bratislava 25  
IČO: 35910739  
- 489 -

**Uhrín Marián**

technik technickej dokumentácie

**Príloha:** orientačné znázornenie

**UPOZORNENIE:**

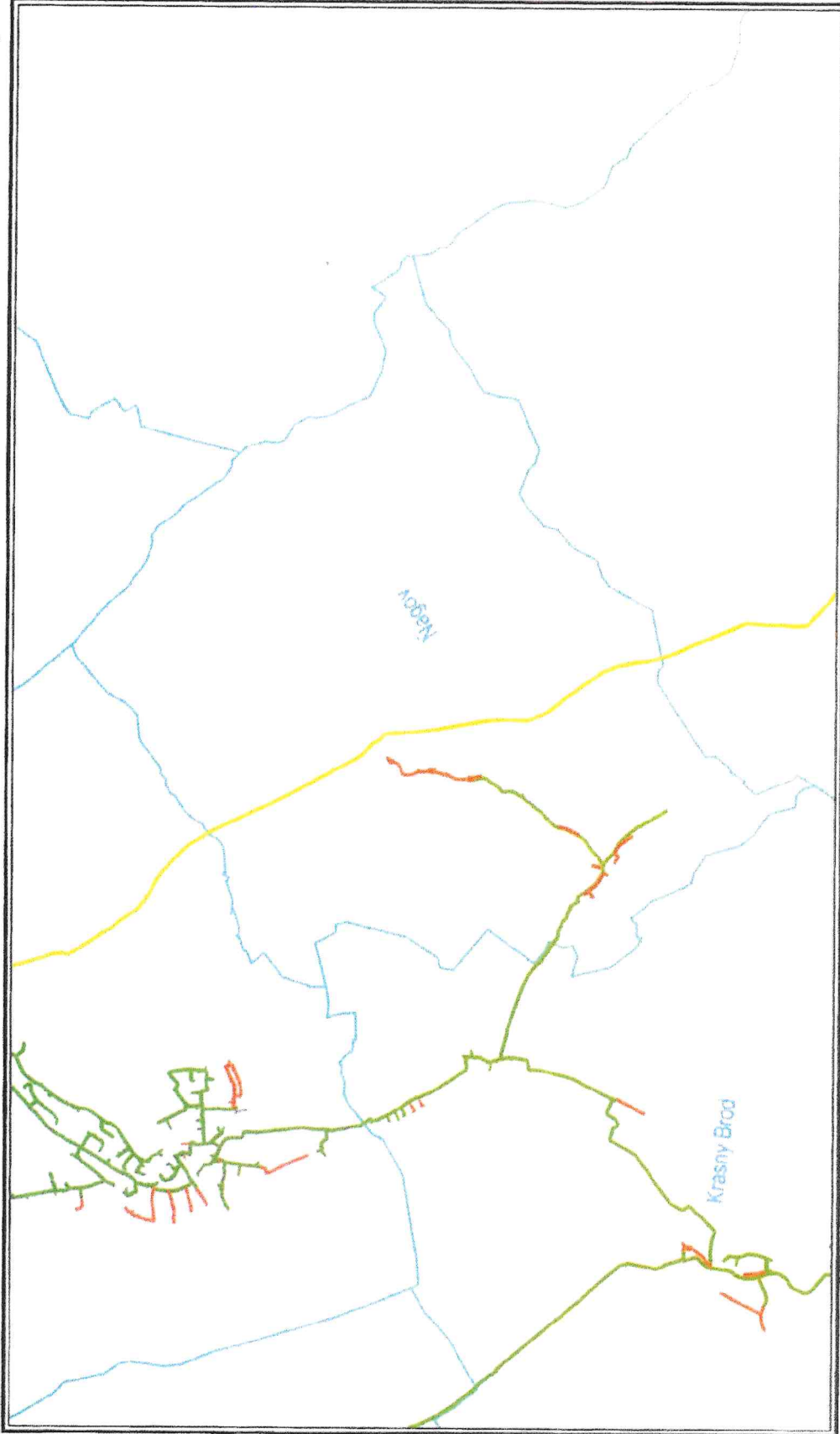
Toto stanovisko **nie je možné použiť** pre účely konaní podľa zákona č. 50/1976 Zb. o územnom plánovaní a stavebnom poriadku (stavebný zákon) v znení neskorších predpisov, prípadne iného osobitného predpisu, a podobne ho nie je možné použiť ako súčasť ohľadnenia drobnej stavby, ani ako vyjadrenie na výkon činností v ochrannom a/alebo bezpečnostnom pásme plynárenských zariadení, pri ktorom by mohlo dôjsť k ohrozeniu, alebo poškodeniu plynárenského zariadenia, jeho prevádzky a/alebo prevádzky distribučnej siete.

Pre vyššie uvedené účely je potrebné požiadať SPP-D o vydanie stanoviska k projektovej dokumentácii stavby a/alebo k vykonávaniu činností v ochrannom a/alebo bezpečnostnom pásme plynárenských zariadení.

V prípade realizácie prác mimo vyššie uvedeného záujmového územia je potrebné opätovne požiadať SPP-D o vydanie stanoviska k existencii plynárenských zariadení.

Toto stanovisko reflektuje stav (existenciu plynárenských zariadení a ich ochranných a bezpečnostných pásiem) ku dňu jeho vydania.

Zmena stanoviska SPP-D, napr. z dôvodu zmeny spôsobu prevádzkovania dotknutého plynárenského zariadenia a/alebo distribučnej siete, v budúcnosti nie je vylúčená. Spoločnosť SPP-D nezodpovedá za prípadné škody, ktoré môžu žiadateľovi/stavebníkovi vzniknúť v dôsledku nevyžiadania si aktuálneho stanoviska k existencii plynárenských zariadení a ich ochranných a bezpečnostných pásiem.



Akciová spoločnosť je zapísaná v obchodnom registri Okresného súdu Bratislava 1, oddiel Sa, vložka číslo 3481/B



Pozemkový a lesný odbor

Mierová 4

066 01 Humenné

Vaša značka	Naše číslo	Vybavuje / kontakt	Bratislava
OU-HE-PLO1-2022/000246-136	TD/EX/0006/2022/Uh	055 242 5513	4. 2. 2022

**Vec: Vyjadrenie k žiadosti o stanovisko k existencii a priebehu plynárenských zariadení.**

Predmetom tohto vyjadrenia je stanovisko spoločnosti SPP - distribúcia, a.s. (ďalej len „SPP-D“) k existencii a priebehu plynárenských zariadení prevádzkovaných SPP-D a/alebo existencii ochranného a/alebo bezpečnostného pásma plynárenského zariadenia v zmysle ustanovení §79 a §80 Zákona č. 251/2012 Z.z. o energetike a o zmene a doplnení niektorých zákonov.

Toto stanovisko **nie je možné použiť** pre účely konaní podľa zákona č. 50/1976 Zb. o územnom plánovaní a stavebnom poriadku (stavebný zákon) v znení neskorších predpisov, prípadne iného osobitného predpisu, a podobne ho nie je možné použiť ako súčasť ohlásenia drobnej stavby, ani ako vyjadrenie na výkon činností v ochrannom pásme plynárenských zariadení, pri ktorom by mohlo dôjsť k ohrozeniu, alebo poškodeniu plynárenských zariadení, ich prevádzky a/alebo prevádzky distribučnej siete.

Záujmové územie: **Ňagov**

**ZASAHUJE**

do ochranného a/alebo bezpečnostného pásma plynárenských zariadení v správe SPP-D.

Orientačné znázornenie trasy plynárenského zariadenia/umiestnenia technologického objektu, (ďalej len „orientačné znázornenie“), vrátane jeho ochranného a bezpečnostného pásma, ktoré zasahujú do záujmového územia, sú prílohami tohto stanoviska.

Orientačné znázornenie má výhradne informatívny charakter a **nenahrádza vytýčenie plynárenského zariadenia** pre účely presného umiestnenia a/alebo realizácie stavby a/alebo výkonu iných činností.

O vytýčenie existujúcich plynárenských zariadení je možné požiadať SPP-D prostredníctvom online formuláru zverejneného na webovom sídle SPP-D (<https://www.spp-distribucia.sk/e-sluzby/vytycenieplynarenskych-zariadeni/objednavka-vytyceniaplynarenskych-zariadeni/>).

V záujme predchádzania poškodeniam plynárenských zariadení, ohrozeniu ich prevádzky a/alebo prevádzky distribučnej siete, SPP-D vykonáva vytýčovanie plynárenských zariadení do rozsahu 100 m **bezplatne**.

S úctou,

**SPP – distribúcia, a.s.**  
Mlynské nivy 44/b  
825 11 Bratislava 26  
IČO:35910739, IČ DPH: SK2021931109  
- 233 -

**Uhrín Marián**

technik technickej dokumentácie

Príloha: orientačné znázornenie

**UPOZORNENIE:**

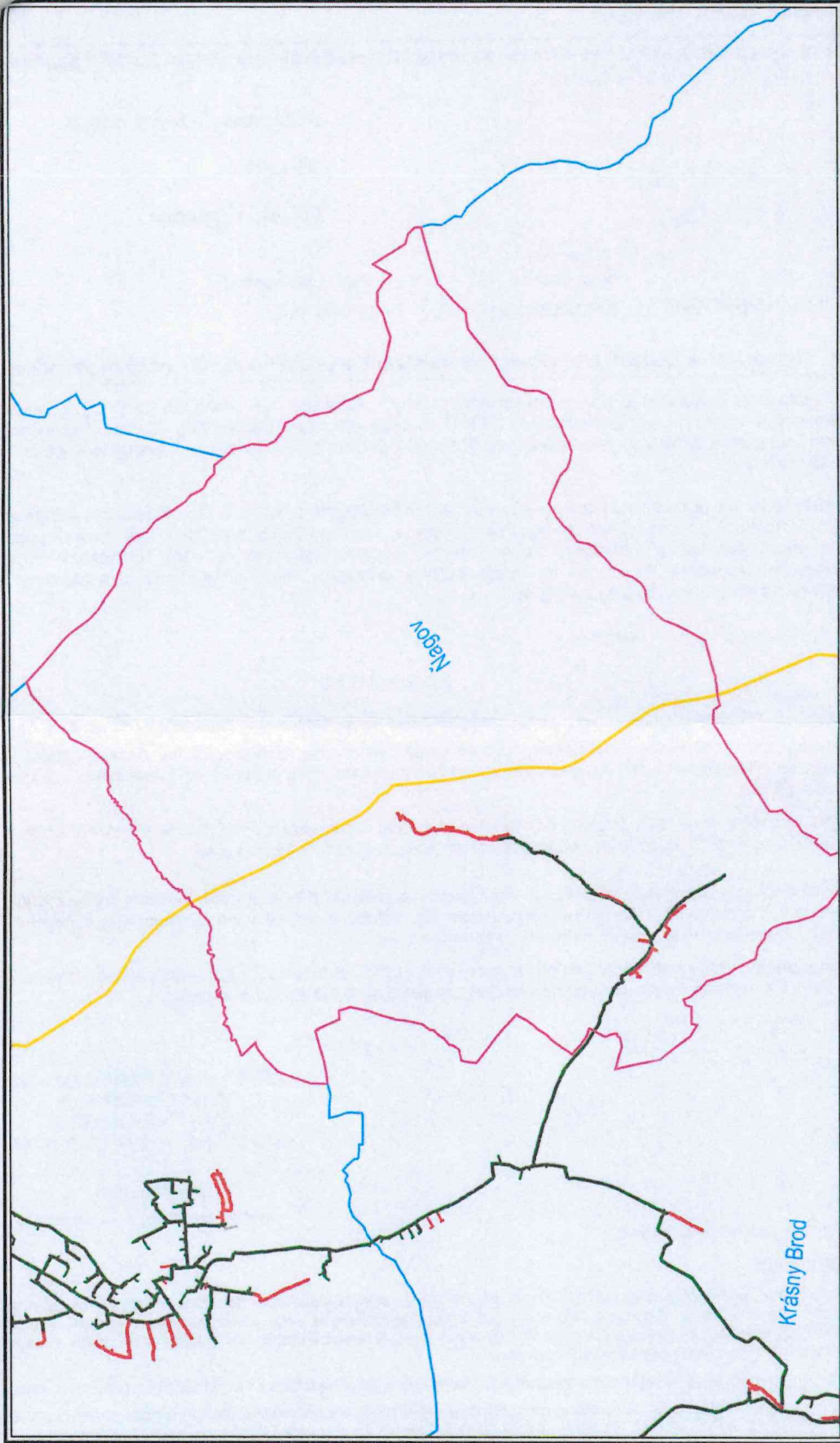
Pre účely konaní podľa zákona č. 50/1976 Zb. o územnom plánovaní a stavebnom poriadku (stavebný zákon) v znení neskorších predpisov, prípadne iného osobitného predpisu, pre ohlásenie drobnej stavby, alebo na výkon činností v ochrannom pásme plynárenských zariadení je potrebné požiadať SPP-D o vydanie stanoviska k projektovej dokumentácii stavby a/alebo k vykonávaniu činností v ochrannom pásme plynárenských zariadení.

Toto stanovisko reflektuje stav (existenciu plynárenských zariadení a ich ochranných a bezpečnostných pásiem) ku dňu jeho vydania.

Zmena stanoviska SPP-D, napr. z dôvodu zmeny spôsobu prevádzkovania dotknutého plynárenského zariadenia a/alebo distribučnej siete, v budúcnosti nie je vylúčená. Spoločnosť SPP-D nezodpovedá za prípadné škody, ktoré môžu žiadateľovi/stavebníkovi vzniknúť v dôsledku nevyžiadania si aktuálneho stanoviska k existencii plynárenských zariadení a ich ochranných a bezpečnostných pásiem.

Košice - Košická Nová Ves p.č. 1112/206,341

inž. sieťe SPP-D sa tu nenachádzajú



M 1:30000

Dátum: 04.02.2022  
Vytvoril: uhrinmari

Použitie v súlade s internými predpismi.  
© SPP - distribúcia, a.s.; ÚGKK SR



012/CUHE775 12.12.2020  
Okresný úrad Humenné  
16-12-2020  
037630/20  
Ing. Bojdašovič

**OKRESNÝ ÚRAD HUMENNÉ**  
**Pozemkový a lesný odbor**

Mierová 4

066 01 Humenné

Váš list číslo/zo dňa:

02.12.2020

Naše číslo:

IK/496/2020

Vybavuje/telefón:

Ing. Krasnayová/+421 917 378 810

V Košiciach dňa:

09.12.2020

OU-HE-PL01-2020/011303-011

**Vec: Vyjadrenie k žiadosti o poskytnutie dokladov**

Spoločnosť SWAN KE, s.r.o., Nám. osloboditeľov 3/A, Košice ako vlastníč optickej siete Vám na základe Vašej žiadosti o poskytnutie dokladov pre územie:

**Katastrálne územie:**      **Ňagov**  
**Okres:**                      **Medzilaborce**  
**Kraj:**                         **Prešovský**

oznamuje, že v záujmovom území sa **nenachádzajú podzemné inžinierske siete** v majetku spoločnosti SWAN KE, s.r.o. a nemáme námietky k pozemkovým úpravám.

S pozdravom

Ing. Ján Tkáč, výkonný riaditeľ  
SWAN KE, s.r.o.

# SWAN

048/OUHE/06072021

Okresný úrad Humenné  
-2-

06-07-2021

0079616/2021

vybavuje: Ing. GOJDANOVÁ

## OKRESNÝ ÚRAD HUMENNÉ Pozemkový a lesný odbor Pozemkové oddelenie

Mierová 4

066 01 Humenné

Váš list číslo/zo dňa:

23.06.2021

Naše číslo:

IK/295/2021

Vybavuje/telefón:

Ing. Krasnayová/+421 917 378 810

V Košiciach dňa:

22.06.2021

OU-HE-PLO1-2021/000938-074

### VEC: Vyjadrenie k žiadosti o poskytnutie informácií

Spoločnosť SWAN KE, s.r.o., Nám. osloboditeľov 3/A, Košice ako vlastník optickej siete Vám na základe Vašej žiadosti o poskytnutie informácií k pozemkovým úpravám pre akciu:

#### **„Všeobecné zásady funkčného usporiadania územia pre PPÚ Ňagov“**

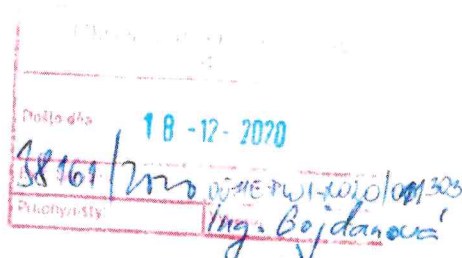
oznamuje, že v záujmovom území sa **nenachádzajú podzemné inžinierske siete** v majetku spoločnosti SWAN KE, s.r.o..

S pozdravom

Ing. Ján Tkáč, výkonný riaditeľ  
SWAN KE, s.r.o.



Naša značka: 031971/2020



Okresný úrad Humenné  
Pozemkový a lesný odbor

Mierova 4  
066 01 Humenné

Vaša značka: OU-HE-PLO1-2020/011303-011

V Šahách dňa: 10.12.2020

Vec: **Pozemkové úpravy v k.ú. Ňagov - vyjadrenie o ochrannom pásme ropovodu**

Oznamujeme Vám, že predmetná akcia nezasahuje do ochranného pásma ropovodu a nedotýka sa našich záujmov. Z našej strany nemáme preto k danej akcii žiadne pripomienky.

Platnosť vyjadrenia sa určuje pre ropovodné systémy, optické siete a telekomunikačné systémy a zariadenia v trvaní **2 roky**, od dátumu jeho vydania.

Žiadateľ o vyjadrenie berie na vedomie, že spoločnosť TRANSPETROL, a.s. je povinná v nevyhnutnom rozsahu spracovať osobné údaje žiadateľa a to za účelom poskytnutia informácií, ktoré sú predmetom jeho žiadosti, ako aj evidencie a uchovávaní písomnosti v súlade s Registratúrnym poriadkom spoločnosti. Žiadateľ sa môže o spracovaní jeho osobných údajov a ich ochrane dozvedieť viac na <http://www.transpetrol.sk/ochrana-osobnych-udajov/>.

Od 29.4.2019 je možné o vydanie stanoviska požiadať aj elektronicky, prostredníctvom webu <https://es.transpetrol.sk>. Pre žiadosti podané elektronicky je možné priebežne sledovať stav vybavenia a informatívna verzia stanoviska je sprístupnená okamžite po schválení, ešte pred odoslaním listinnej verzie.


S pozdravom:



**TRANSPETROL a. s.**  
Šumavská 38  
821 08 Bratislava  
Vedúci oddelenia diaľkovočov  
IČ pre DPH: SK2020403715

Za vecnú správnosť: Lauko, Roman, roman.lauko@transpetrol.sk

Naša značka: 007198/2021



Okresný úrad Humenné  
Pozemkové oddelenie

Mierova 4  
066 01 Humenné

Vaša značka: OU-HE-PLO1-2021/000938-074

V Šahách dňa: 24.06.2021

Vec: Všeobecné zásady funkčného usporiadania územia pre PPÚ Ňagov – vyjadrenie o ochrannom pásme ropovodu

Oznamujeme Vám, že predmetná akcia nezasahuje do ochranného pásma ropovodu a nedotýka sa našich záujmov. Z našej strany nemáme preto k danej akcii žiadne pripomienky.

Platnosť vyjadrenia sa určuje pre ropovodné systémy, optické siete a telekomunikačné systémy a zariadenia v trvaní **2 roky**, od dátumu jeho vydania.

Žiadateľ o vyjadrenie berie na vedomie, že spoločnosť TRANSPETROL, a.s. je povinná v nevyhnutnom rozsahu spracovať osobné údaje žiadateľa a to za účelom poskytnutia informácií, ktoré sú predmetom jeho žiadosti, ako aj evidencie a uchovávaní písomností v súlade s Registratúrnym poriadkom spoločnosti. Žiadateľ sa môže o spracovaní jeho osobných údajov a ich ochrane dozvedieť viac na <http://www.transpetrol.sk/ochrana-osobnych-udajov/>.

Od 29.4.2019 je možné o vydanie stanoviska požiadať aj elektronicky, prostredníctvom webu <https://es.transpetrol.sk>. Pre žiadosti podané elektronicky je možné priebežne sledovať stav vybavenia a informatívna verzia stanoviska je sprístupnená okamžite po schválení, ešte pred odoslaním listinnej verzie.


S pozdravom:



TRANSPETROL a.s.  
Šumavská 38  
821 08 Bratislava  
Ing. Marek Budáč  
Vedúci oddelenia diaľkovodov  
IČO: 31341977 IČ DPH: SK2020403715  
IČ pre DPH: SK2020403715

Za vecnú správnosť: Lauko, Roman, roman.lauko@transpetrol.sk





Strana 1 z 1

Váš list číslo/zo dňa: OU-HE-PL01-2020/011303-011 27.11.2020  
Naše číslo: 46398/2020/DL  
Vybavuje: Ľudovít Džubák  
Telefón/e-mail: - / dzubak\_ludovit@vsdas.sk  
Miesto/dátum: Michalovce/14.12..2020

Okresný úrad Humenné  
Pozemkový a lesný odbor, pozemkové odd.  
Mierová 4  
066 01 Humenné

**Vec:** Vyjadrenie prevádzkovateľa distribučnej sústavy VSD, a. s. k žiadosti o poskytnutie podkladov o priebehu podzemných a nadzemných inžinierskych sietí v k. ú. Ňagov.

Vážený žiadateľ,


dňa 1.12.2020 sme zaregistrovali Vašu žiadosť o poskytnutie podkladov o priebehu podzemných a nadzemných inžinierskych sietí, pre účely prebiehajúceho konania pozemkových úprav v k. ú. Ňagov.

#### Informácia

Dovoľujeme si Vás informovať, že VSD poskytuje informácie o polohe existujúcich elektroenergetických zariadení (vedenia, podperné body, trafostanice a ďalšie), ktorých je vlastníkom a prevádzkovateľom elektronickou formou. Základné informácie môžete získať bezplatne a rozšírené informácie sú spoplatnené v zmysle Cenníka služieb VSD.

Vyjadrenie o existujúcej fyzickej infraštruktúre vo výstupnom formáte DGN alebo PDF môžete získať elektronicky prostredníctvom webového portálu eVSD na stránke [www.vsds.sk](http://www.vsds.sk), po zaregistrovaní.

S pozdravom

  
Ing. Jaroslav Valichnác  
vedúci odboru  
Rozvoj distribučnej sústavy  
VN a NN

Východoslovenská distribučná, a.s.  
Košice  
- 24 -

  
Ľudovít Džubák  
vedúci technik  
Rozvoj distribučnej sústavy  
VN a NN

#### Kontakty

Zákaznícka linka VSD: 0850 123 312 • info@vsds.sk • www.vsds.sk • Poruchová linka VSD: 0800 123 332

Adresa pre písomný kontakt: Východoslovenská distribučná, a.s., Mlynská 31, 042 91 Košice, Slovenská republika

Spoločnosť je zapísaná v Obchodnom registri Okresného súdu Košice I, oddiel Sa, vložka 1411/V, IČO: 36 599 361, DIČ: 2022082997, IČ DPH: SK2022082997  
Bankové spojenie: Citibank Europe plc., pobočka zahraničnej banky, IBAN: SK07 8130 0000 0020 0848 0108, BIC: CITI SK BA



Váš list číslo/zo dňa: 43880/2021/28.01.2021  
Naše číslo: 1329/2021/  
Vybavuje: Ľudovít Džubák  
Telefón/E-mail: /dzubak\_ludovit@vsdas.sk  
Miesto/Dátum: MI/03.02.2021

**Ondrej Ščepita**  
**TRYSS, s.r.o**  
**Bendfkova 7**  
**080 01 Prešov**

## **Vec: Poskytovanie informácií o dostupnosti fyzickej infraštruktúry.**

Vážené dámy, vážení páni.

Prijali sme od Vás vyplnené tlačivo Žiadosť o poskytnutie informácií k fyzickej infraštruktúre v záujmovej oblasti Gočovo, Ňagov, Volica, vo vyznačenom rozsahu na parcelách .

### **Informácia**

V prílohe Vám zasielame Vami požadované informácie o technickej infraštruktúre spoločnosti Východoslovenská distribučná a.s. (ďalej VSD, a.s.).

Upozorňujeme Vás, že na el. vedenia a elektroenergetické zariadenia spoločnosti VSD, a.s. sa vzťahujú **ochranné pásma v zmysle § 43 zákona 251/2012 Z.z.** V zmysle tohto zákona je v ochrannom pásme vonkajších nadzemných elektrických vedení a pod elektrickými vedeniami okrem iného zakázané vykonávať činnosti ohrozujúce bezpečnosť osôb a majetku a vykonávať činnosti ohrozujúce elektrické vedenie a bezpečnosť a spoľahlivosť prevádzky sústavy. V ochrannom pásme vonkajších podzemných elektrických vedení a nad týmito vedeniami je okrem prípadov podľa odseku 14, zakázané zriaďovať stavby, konštrukcie, skládky, vysádzať trvalé porasty a používať osobitne ťažké mechanizmy a vykonávať bez predchádzajúceho súhlasu prevádzkovateľa elektrického vedenia zemné práce a iné činnosti, ktoré by mohli ohroziť elektrické vedenie, spoľahlivosť a bezpečnosť prevádzky, prípadne sťažiť prístup k elektrickému vedeniu.

Ďalej Vás upozorňujeme, že v predmetnej lokalite sa môžu nachádzať elektroenergetické zariadenia, ktoré nie sú v majetku VSD, a.s. a prostredníctvom ktorých sú napájaní odberatelia elektrickej energie. Ich priebehy neevidujeme.

**Dovoľujeme si Vám oznámiť, že naše stanovisko má iba informatívny charakter a nie je možné ho použiť pre potreby vydania územného rozhodnutia ani stavebného povolenia.**

**Platnosť poskytnutých informácií je šesť mesiacov, pričom aj pred uplynutím tejto lehoty stráca platnosť v prípade zmeny údajov, na základe ktorých bolo vydané.**

S pozdravom

Ľudovít Džubák  
vedúci technik - rozvoj distribučnej sústavy VN a NN

Prílohy: 3 x Mapa záujmovej oblasti

#### **Kontakty**

**Zákaznícka linka VSD:** 0850 123 312 • info@vsds.sk • www.vsds.sk • **Poruchová linka VSD:** 0800 123 332

**Adresa pre písomný kontakt:** Východoslovenská distribučná, a.s., Mlynská 31, 042 91 Košice, Slovenská republika

Spoločnosť je zapísaná v Obchodnom registri Okresného súdu Košice I, oddiel Sa, vložka 1411/V, IČO: 36 599 361, DIČ: 2022082997, IČ DPH: SK2022082997  
Bankové spojenie: Citibank Europe plc., pobočka zahraničnej banky, IBAN: SK07 8130 0000 0020 0848 0108, BIC: CITI SK BA

# Fyzická infraštruktúra na území obce Nagov

KU Medzilaborce 836621



**Legenda:**

	D13 KANALIZÁCIA
	D15 VODNÁ
	D16 VODNÁ
	D17 VODNÁ
	D18 VODNÁ
	D19 VODNÁ
	D20 VODNÁ
	D21 VODNÁ
	D22 VODNÁ
	D23 VODNÁ
	D24 VODNÁ
	D25 VODNÁ
	D26 VODNÁ
	D27 VODNÁ
	D28 VODNÁ
	D29 VODNÁ
	D30 VODNÁ
	D31 VODNÁ
	D32 VODNÁ
	D33 VODNÁ
	D34 VODNÁ
	D35 VODNÁ
	D36 VODNÁ
	D37 VODNÁ
	D38 VODNÁ
	D39 VODNÁ
	D40 VODNÁ
	D41 VODNÁ
	D42 VODNÁ
	D43 VODNÁ
	D44 VODNÁ
	D45 VODNÁ
	D46 VODNÁ
	D47 VODNÁ
	D48 VODNÁ
	D49 VODNÁ
	D50 VODNÁ
	D51 VODNÁ
	D52 VODNÁ
	D53 VODNÁ
	D54 VODNÁ
	D55 VODNÁ
	D56 VODNÁ
	D57 VODNÁ
	D58 VODNÁ
	D59 VODNÁ
	D60 VODNÁ
	D61 VODNÁ
	D62 VODNÁ
	D63 VODNÁ
	D64 VODNÁ
	D65 VODNÁ
	D66 VODNÁ
	D67 VODNÁ
	D68 VODNÁ
	D69 VODNÁ
	D70 VODNÁ
	D71 VODNÁ
	D72 VODNÁ
	D73 VODNÁ
	D74 VODNÁ
	D75 VODNÁ
	D76 VODNÁ
	D77 VODNÁ
	D78 VODNÁ
	D79 VODNÁ
	D80 VODNÁ
	D81 VODNÁ
	D82 VODNÁ
	D83 VODNÁ
	D84 VODNÁ
	D85 VODNÁ
	D86 VODNÁ
	D87 VODNÁ
	D88 VODNÁ
	D89 VODNÁ
	D90 VODNÁ
	D91 VODNÁ
	D92 VODNÁ
	D93 VODNÁ
	D94 VODNÁ
	D95 VODNÁ
	D96 VODNÁ
	D97 VODNÁ
	D98 VODNÁ
	D99 VODNÁ
	D100 VODNÁ



1:3 000

**Operatívny asset manažment**  
Operatívny asset manažment  
Obchodná spoločnosť s ručením obmedzeným  
Sídlo spoločnosti: Bratislava, Slovensko  
Dátum: 1. 2. 2021



023 / OU HE / 12072021

Okresný úrad Humenné	
-2-	
12-07-2021	
0020159/2021	00-HE-PL01-2021
Ing. Ferko	

1x  
Ing. Džugan  
Ing. Bojdanová

Asimernová sa už  
opakuje.

000942-106

OKRESNÝ ÚRAD HUMENNÉ  
POZEMKOVÝ A LESNÝ ODBOR  
Pozemkové oddelenie  
Mierová 4  
066 01 Humenné

Strana 1 z 2

## Vec: Informácie o existencii inžinierskych sietí

Názov stavby: Pozemkové úpravy v katastrálnom území obcí Ňagov, Volica, Hažin nad Cirochou, Parihuzovce

Vážený p. Ing. Ján Obšitník,

naša spoločnosť zaregistrovala v poslednom období viacero požiadaviek jednotlivých pozemkových a lesných odborov Okresných úradov na východe Slovenska o **zakreslenie priebehu inžinierskych sietí** na územiach, na ktorých sa realizujú **pozemkové úpravy**.

V tejto súvislosti si Vás dovoľujeme upozorniť, že informácie o priebehu inžinierskych sietí, ako aj o plánovaných investíciách môžete získať **elektronicky cez portál eVSD ([www.vsds.sk](http://www.vsds.sk)) sami a zadarmo**. Pripomínáme tiež, že papierové vybavenie žiadostí je spoplatnené v zmysle platného Cenníka služieb a poplatkov sumou 15,- €.

Preto oceníme, ak **požiadate svojich kolegov**, aby pri práci na projektoch pozemkových úprav využívali prioritne **elektronickú komunikáciu**. Je rýchlejšia, lacnejšia a tým pádom aj pohodlnejšia. Zároveň je možné, v súčasnom období obmedzení vyplývajúcich z protipandemických opatrení, takýmto spôsobom poskytnúť požadované údaje na diaľku. Využitím elektronických služieb **získate podklady** pre rozbor funkčného usporiadania územia **v oveľa väčšom rozsahu a zvýšenej kvalite**.

V prípade potreby dávame do pozornosti krátky obrazový manuál na vyplnenie žiadosti elektronickom portáli Východoslovenskej distribučnej, a.s. [www.vsds.sk](http://www.vsds.sk) v časti Domov/Žiadosti/Vyjadrenie k existencii elektrických zariadení VSD. Manuál nájdete ako prílohu tohto listu.

V prípade nejasností alebo potreby podrobnejších informácií nás neváhajte kontaktovať emailom na adrese [andrasko.roman@vsdas.sk](mailto:andrasko.roman@vsdas.sk) alebo telefonicky +421 55 610 22 86.

S pozdravom

Východoslovenská distribučná, a.s.  
Košice  
-24-

Ing. Jaroslav Valichnáč  
vedúci odboru Rozvoj distribučnej sústavy VN a NN

### Kontakty

Zákaznícka linka VSD: 0850 123 312 • [info@vsds.sk](mailto:info@vsds.sk) • [www.vsds.sk](http://www.vsds.sk) • Poruchová linka VSD: 0800 123 332

Adresa pre písomný kontakt: Východoslovenská distribučná, a.s., Mlynská 31, 042 91 Košice, Slovenská republika

Spoločnosť je zapísaná v Obchodnom registri Okresného súdu Košice I, oddiel 5a, vložka 1411/V, IČO: 36 599 361, DIČ: 2022082997, IČ DPH: SK2022082997  
Bankové spojenie: Citibank Europe plc., pobočka zahraničnej banky, IBAN: SK07 8130 0000 0020 0848 0108, BIC: CITI SK BA



013/004/HE/105022/2021

Okresný úrad Humenné  
-2-

číslo dňa: 05-02-2021

00-03248/2021

Vyhlasuje: Bojdanová

Okresný úrad Humenné  
Pozemkový a lesný odbor  
Pozemkové oddelenie  
Mierová 4  
066 01 Humenné

Váš list číslo/zo dňa	Naše číslo	Vybavuje	Medzilaborce
OU-HE-PLO1-2021/000938-033/ 29.01.2021	CHKO VK 65-001/2021	Mgr. Kušniráková	02. 02. 2021

**VEC: Pozemkové úpravy v obci Ňagov – poskytnutie podkladov**

Na základe Vášho listu č. OU-HE-PLO1-2021/000938-033 doručeného dňa 29.01.2021 Vám v zmysle § 7 ods. 4, písm. g) zákona č. 330/1991 Zb. o pozemkových úpravách, usporiadaní pozemkového vlastníctva, pozemkových úradoch, pozemkovom fonde a o pozemkových spoločenstvách (ďalej len „zákona o PÚ“) zasielame informácie k prípravnému konaniu projektu pozemkových úprav (ďalej len „PPÚ“) v katastrálnom území Ňagov:

**A. Vstupné údaje**

Predmet žiadosti: konanie o začatí pozemkových úprav v k.ú. Ňagov

Žiadateľ: Okresný úrad Humenné, Pozemkový a lesný odbor, Pozemkové oddelenie, Mierová 4, 066 01 Humenné

Účel stanoviska: vyjadrenie organizácie štátnej ochrany prírody v zmysle zákona o PÚ

Podklady:

- RÚSES okresu Humenné (SAŽP 1994)
- Vyhláška MŽP SR č. 438/2009 Z. z. ktorou sa vyhlasuje Chránené vtáčie územie Laborecká vrchovina
- Vyhláška MŽP SR č. 530/2001 Z.z. o Chránenej krajiny oblasti Východné Karpaty
- Podklady Správy CHKO Východné Karpaty.

**B. Stanovisko**

Identifikácia územia:

Predmetom riešenia je celé katastrálne územie Ňagov, ktoré sa nachádza v Prešovskom kraji, okrese Medzilaborce.

Hodnotenie územia z hľadiska ochrany prírody:

V obvode PPÚ Ňagov platí v zmysle zákona č. 543/2002 Z. z. o ochrane prírody a krajiny v znení neskorších predpisov platí 1. a 2. stupeň územnej ochrany.

V obvode PPÚ Ňagov sa nachádza veľkoplošne chránené územie Chránená krajinná oblasť Východné Karpaty, vyhlásené vyhláškou MŽP SR č. 530/2001 Z.z.

V obvode PPÚ Ňagov sa nachádzajú územia sústavy Natura 2000:

- Chránené vtáčie územie (CHVÚ) Laborecká vrchovina, vyhlásené vyhláškou MŽP SR č. 438/2009 Z.z. CHVÚ Laborecká vrchovina je vyhlásené za účelom zabezpečenie priaznivého stavu biotopov druhov vtákov európskeho významu a biotopov sťahovavých druhov vtákov (menovite uvedené vo vyhláške MŽP SR) a zabezpečenia podmienok ich prežitia a rozmnožovania. Pre zabezpečenie predmetu ochrany CHVÚ Laborecká vrchovina platia osobitné ochranné podmienky, ktoré sú uvedené vo vyššie spomenutej vyhláške MŽP SR. Parcely podľa vyhlášky MŽP SR č. 438/2009 Z. z. v k. ú. Ňagov: 287/1, 331, 464, 492/1, 492/2, 747/1, 747/6, 844, 1022/1, 1022/2, 1027, 1133, 1152, 1168, 1308, 1338, 1339, 1340, 1350, 1455, 1456, 1495, 1615, 1747, 1754, 1755, 1768, 1919, 2045, 2056/1, 2057 časť, 2175/1, 2309, 2342, 2490/1 časť, 2527, 2650/1, 2653, 2657/1, 2657/2, 2697, 2698, 2703, 2751, 2752/1, 2752/2, 2768, 2782/1, 2782/2, 2782/3, 2782/4, 2782/5, 2782/6, 2782/7, 2782/8, 2782/9, 2784/1, 2784/2, 2784/3, 2784/4, 2784/5, 2784/6, 2784/7,

2784/8, 2784/9, 2794/2, 2796, 2797, 2798/1, 2798/2, 2800, 2801, 2802/1, 2803, 2804, 2805, 2806, 2807 časť, 2807 časť, 2808, 2809, 2810, 2811, 2812, 2813/1 časť, 2813/1 časť, 2814, 2815/2, 2816, 2818/1, 2818/2, 2818/4, 2819/1, 2819/2, 2821, 2822, 2823, 2824, 2825, 2827/1, 2828, 2829, 2831, 2832/1, 2833, 2835, 2836, 2837.

- časť územia európskeho významu (ÚEV) Beskyd. Predmetom ochrany sú prírodné biotopy európskeho významu a druhy európskeho významu. Parcely dotknuté ÚEV Beskyd v k.ú. Ňagov: 2782/1, 2782/4, 2782/5, 2782/7, 2782/8, 2782/9, 2782/10, 2782/11, 2782/12, 2782/13, 2782/14, 2782/15, 2782/16, 2808, 2809.

Dôležitým prvkom v krajine sú trávno-bylinné a mokradné spoločenstvá predstavujúce biotopy európskeho i národného významu. V predmetnom území boli zistené dva typy biotopov na trvalých trávnych porastoch: biotop európskeho významu Lk1 (Nížinné a podhorské kosné lúky, kód 6510) a Tr1 (Suchomilné trávno-bylinné a krovinové porasty na vápnitom substráte). V súvislosti s ústupom tradičného obhospodarovania lúk kosením a pastvou môžu byť trvalé trávnaté porasty ovplyvnené sukcesným šírením drevín a zarastaním. Napriek tomu však lúky a pasienky nepozmenené rekultivačnou činnosťou a zásahom človeka považujeme za významný ekologický i krajinnotvorný prvok v území. Plochy PPF so skupinovými i solitérnymi drevinami sú zároveň významné ako potravný zdroj a domovský okrskok pre viaceré chránené druhy živočíchov - modráčik čiernoškrvrný (*Maculinea arion*) a modráčik horcový (*Maculinea alcon*) ktorý je viazaný na horec krížatý (*Gentiana cruciata*), ďalej vtákov - dravcov, ale i pre migrujúce druhy vtákov, ktoré u nás zimujú. Ich lokalizácia je zakreslená v mapovej prílohe. Aktuálny stav uvedených biotopov je však v súčasnosti nutné opätovne overiť a posúdiť.

V obvode PPÚ Ňagov sa nachádzajú prvky RÚSES (RÚSES okresu Humenné, SAŽP 1994):

Názov	Kategória	Geomorfologická jednotka	Charakteristika
Nízke Beskydy	NRBk		
Potok Podňagovčik	GL	Laborecká vrchovina	Zachovalé brehové porasty okolo vodného toku, predstavujúce biotop jaseňovo-jelšových podhorských lužných lesov s prevahou vrbí krehkej ( <i>Salix fragilis</i> ), v. bielej ( <i>S. alba</i> ), jelše lepkavej ( <i>Alnus glutinosa</i> ), ďalej sa vyskytujú v. rakytová ( <i>S. caprea</i> ), lieska obyčajná ( <i>Corylus avellana</i> ), baza čierna ( <i>Sambucus nigra</i> ) a i. Bylinnú vrstvu tvoria napr. kozonoha hostcová ( <i>Aegopodium podagraria</i> ), pľhava dvojdomá ( <i>Urtica dioica</i> ), reznáčka laločnatá ( <i>Dactylis glomerata</i> ), lipkavec obyčajný ( <i>Galium aparine</i> ), kuklík mestský ( <i>Geum urbanum</i> ), lopúch väčší ( <i>Arctium lappa</i> ), iskerník prudký ( <i>Ranunculus acris</i> ), lastovičník väčší ( <i>Chelidonium majus</i> ), pakost smradľavý ( <i>Geranium robertianum</i> ).
Ňagovský potok	GL	Laborecká vrchovina	Brehové porasty okolo vodného toku, s druhmi drevín jaseňovo-jelšových podhorských lužných lesov, v rozšírených častiach alúvia výskyt formácií vrbových krovin. V brehových porastoch prevládajú v stromovej a krovinnej vrstve vrba krehká ( <i>Salix fragilis</i> ), v. biela ( <i>S. alba</i> ), v. rakytová ( <i>S. caprea</i> ), jelša lepkavá ( <i>Alnus glutinosa</i> ), ďalej sa vyskytujú lieska obyčajná ( <i>Corylus avellana</i> ), čerešňa vtáčia ( <i>Cerasus avium</i> ), čremcha obyčajná ( <i>Padus racemosa</i> ), baza čierna ( <i>Sambucus nigra</i> ), svíb krvavý ( <i>Swida sanguinea</i> ), ruža šípová ( <i>Rosa canina</i> ), hloh jednozemenný ( <i>Crataegus monogyna</i> ), hrab obyčajný ( <i>Carpinus betulus</i> ), hruška ( <i>Pyrus communis</i> ), slivka trnková ( <i>Prunus spinosa</i> ), topoľ osikový ( <i>Populus tremula</i> ) a i. Vhodné hniezdne možnosti pre druhy viazané na brehovú vegetáciu: penica slávikovitá ( <i>Sylvia borin</i> ), svrčiak riečny ( <i>Locustella fluviatilis</i> ), kúdelníčka lužná ( <i>Remiz pendulinus</i> ).

Skratky: RBC – regionálne biocentrum, RBk – regionálny biokoridor, GL - genofondovo významná lokalita

K uvedeným ekostabilizačným krajinným prvkom odporúčame doplniť aj ďalšie prvky uvedené v ÚSES rôznej úrovne (M-ÚSES, GN-ÚSES).

Pri riešení projektu pozemkových úprav požadujeme zohľadniť zachovanie vyššie vymenovaných ekostabilizačných prvkov ako aj prvkov ÚSES nachádzajúcich sa na poľnohospodárskom pozemku formou ich tradičného využívania (kosenie, pasenie). Prípadné prevody z poľnohospodárskeho pozemku na lesný pozemok

odporúčame navrhovať iba v prípadoch výrazného plošného zarastania drevinami a konzultovať ich so Správou CHKO Východné Karpaty.

Návrh riešenia a odôvodnenie:

Nakoľko v rámci PPÚ dochádza aj k zmene hraníc a číslovania parciel registra KN-C požadujeme, aby nové alebo korigované hranice parciel podľa možnosti boli upravené podľa existujúcich hraníc CHKO Východné Karpaty, CHVÚ Laborecká vrchovina a ÚEV Beskyd.

Tiež žiadame, aby zariadenia ŠOP SR v obvode PPÚ Ňagov, t.j. CHKO Východné Karpaty, CHVÚ Laborecká vrchovina a ÚEV Beskyd, ktoré predstavujú chránené záujmy štátu, boli v dokumentácii projektu vypracovanej pre kataster a zápis údajov projektu do katastra spracované v zmysle Metodického návodu na vykonávanie geodetických činností pre projekt pozemkových úprav (MN 74.20.73.46.30), teda zakreslením hraníc CHÚ v mape PPÚ a zápisom kódov druhu chránenej nehnuteľnosti v písomných údajoch PPÚ.

Záujmy štátnej ochrany prírody špecifikované v rámci tohto stanoviska môžeme spracovateľovi na požiadanie poskytnúť vo formáte \*.shp, vrátane druhu pozemku na špecifických plochách (hranice biotopov – napr. mokrade určiť, aby boli zaradené ako vodné plochy, kosené lúky a pasienky ako trvalé trávne porasty) z dôvodu, že druh pozemku má zásadný vplyv na stanovenie daňovej povinnosti.

S pozdravom

Štátna ochrana prírody SR  
Správa Chránenej krajinej oblasti  
Východné Karpaty  
Duchnovičova č. 535  
068 01 Medzilaborce

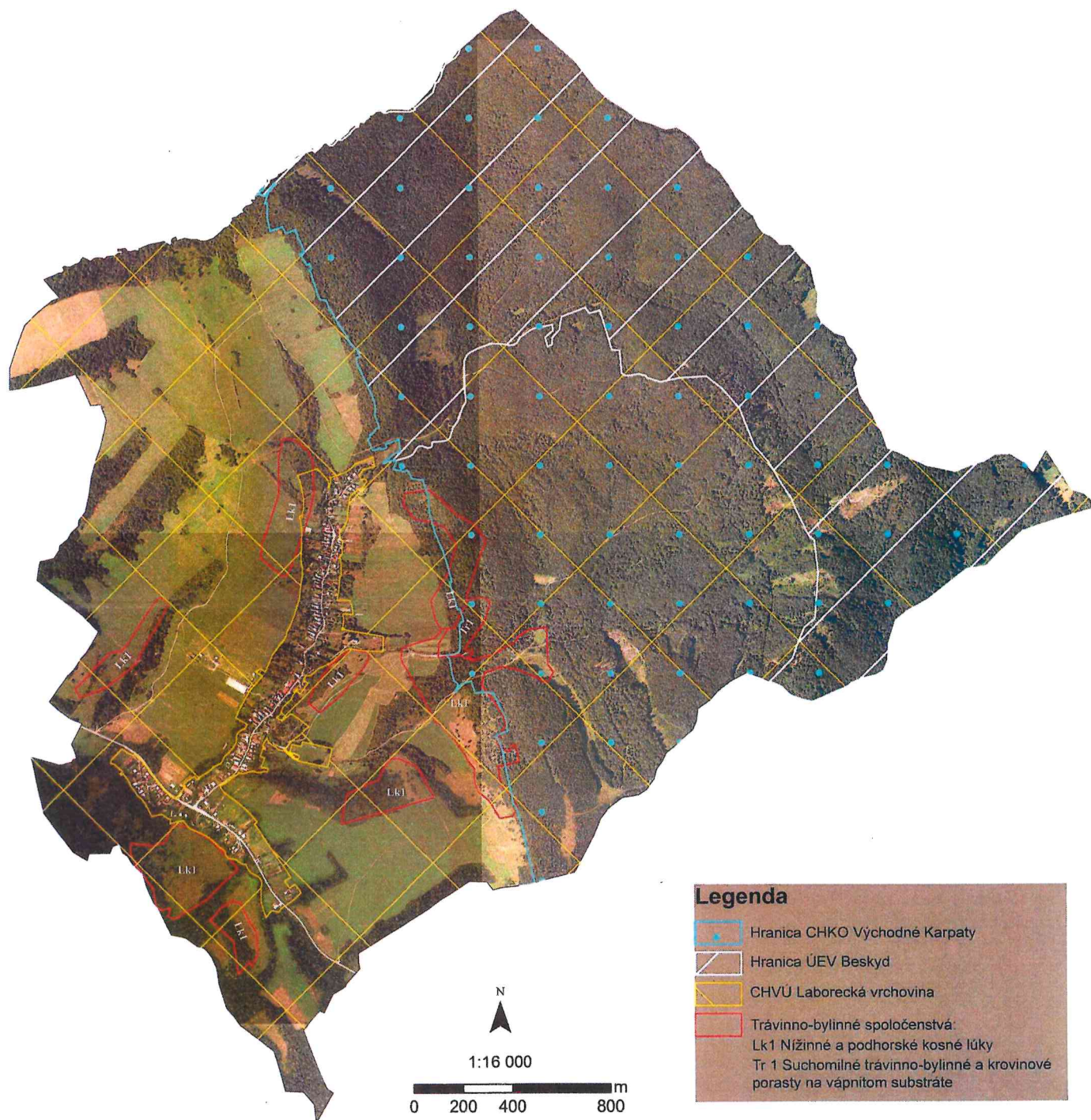


Ing. Juraj Platko  
riaditeľ Správy CHKO Východné Karpaty

Prílohy: Záujmy ochrany prírody a krajiny v k. ú Ňagov

# Zájmy ochrany prírody a krajiny v k.ú. Ňagov

© GKÚ, NLC; r.2017 - 2019  
Tematické spracovanie © ŠOP SR, Správa CHKO Východné Karpaty. Stav k 02.02.2021







SLOVENSKÝ  
VODOHOSPODÁRSKY  
PODNIK, štátny podnik

SLOVENSKÝ VODOHOSPODÁRSKY PODNIK, štátny podnik  
Odštepny závod Košice  
Ďumbierska 14, 041 59 Košice

032 / 04 HE / 25022021

Okresný úrad Humenné  
-2-  
dňa: 25-02-2021  
0005623/2021-000938-033/000938  
3x Ing. Bojdanová

Okresný úrad Humenné  
Pozemkový a lesný odbor  
Mierová 4  
066 01 Humenné

Váš list/zo dňa	Naše číslo	Vybavuje/linka	Košice
OU-HE-PLO1-2021/000938-033	CS SVP OZ KE 495/2021/6	Ing. Nováková/055/6008193 Matisková/055/6008176 Sláviková/055/6008109 Ing. Kochan056/6872736	17.02.2021

**Vec: Pozemkové úpravy katastrálne územie Ňagov  
– vyjadrenie**

Listom OU-HE-PLO1-2021/000938-033 nás žiadate, ako vecne a miestne príslušný správny orgán v zmysle § 5 zákona č.330/1991 Z.z. o pozemkových úpravách usporiadaní pozemkového vlastníctva, pozemkových úradoch, pozemkovom фонде a o pozemkových spoločenstvách v znení neskorších predpisov, o podklady a informácie potrebné na riešenie priestorového usporiadania a funkčného využívania územia v obvode pozemkových úprav v katastrálnom území Ňagov.

SLOVENSKÝ VODOHOSPODÁRSKY PODNIK, štátny podnik  
so sídlom Radničné námestie 8, 969 55 Banská Štiavnica  
zapísaný v OR OS Banská Bystrica, oddiel: Pš, vložka číslo: 713/S  
IČO: 36 022 047, IČ DPH: SK 2020066213  
zastúpený Ing. Marošom Gibom - riaditeľom  
Odštepneho závodu Košice, Ďumbierska 14, 041 59 Košice  
zapísaný v OR OS Košice I, oddiel Po, vložka 266/V  
(OZ je organizačnou zložkou štátneho podniku)

adresa na doručovanie: Slovenský vodohospodársky podnik, š.p.,  
Odštepny závod Košice, Ďumbierska 14, 041 59 Košice,  
elektronická adresa: podatelna.KE@svp.sk,

týmto prehlasuje, že v katastrálnom území Ňagov budú konaním pozemkových úprav dotknuté ďalej uvedené záujmy našej organizácie, ktorá koná ako správca v zmysle zákona č. 364/2004 Z. z. o vodách v znení neskorších predpisov.

V predmetnom katastrálnom území obce sú vedené v správe našej organizácie, v zmysle ustanovení § 80d, ods. 4 zákona č. 364/2004, Z.z. o vodách v znení neskorších predpisov a listu MŽP SR č. 68841/2019 13144/2019-4.3 zo dňa 31.12.2019 „Informácia o správe vodných tokov k 1.1.2020“ nasledujúce neupravené drobné vodné toky s identifikačným číslom toku (ID) v hydrologickom poradí č. (HCP) 4-30-03-024:

- Ňagovský potok ID 4-30-03-2750 (NAGOVSKÝ) a jeho bezmenné prítoky:  
ID 4-30-03-2759 (NAGOVSKÝ - BP),  
ID 4-30-03-2760 (NAGOVSKÝ - BP),  
ID 4-30-03-2761 (NAGOVSKÝ - BP),  
ID 4-30-03-2762 (NAGOVSKÝ - BP),  
ID 4-30-03-2763 (NAGOVSKÝ - BP),  
ID 4-30-03-2764 (NAGOVSKÝ - BP),  
ID 4-30-03-2765 (NAGOVSKÝ - BP),
- Lapený ID 4-30-03-2757 (LAPENÝ) a jeho bezmenný prítok ID 4-30-03-2758 (LAPENÝ),
- Sekerový potok ID 4-30-03-2751 (SEKEROVÝ) a jeho bezmenné prítoky:  
ID 4-30-03-2752 (SEKEROVÝ),  
ID 4-30-03-2753 (SEKEROVÝ),

Podnik je zapísaný v Obchodnom registri  
Okresného súdu Banská Bystrica  
oddiel Pš, vložka číslo 713/S

Identifikačné údaje:  
IČO 36022047  
DIČ 2020066213  
IČ DPH SK 2020066213

Bankové spojenie:  
Všeobecná úverová banka, a. s.  
IBAN: SK68 0200 0000 0029 6009 8059  
BIC: SUBASKBX

Úsek:  
riaditeľ OZ  
technického námestníka  
ekonomického námestníka  
dispečing  
spojovateľka

Telefón:  
055/600 81 41  
055/600 81 43  
055/600 81 44  
055/633 81 72  
055/600 81 11

Fax:  
055/633 35 80  
055/633 62 47

Email:  
riaditel.ozke@svp.sk  
ozke.tpn@svp.sk  
ozke.en@svp.sk  
oz.kedispecing@svp.sk

ID 4-30-03-2754 (SEKEROVÝ),  
ID 4-30-03-2756 (SEKEROVÝ),

v HCP č. 4-30-03-031:

- Olšava ID 4-30-03-2650 (OLŠAVA) s bezmennými prítokmi:  
ID 4-30-03-2670 (OLŠAVA - BP),  
ID 4-30-03-2671 (OLŠAVA - BP),

v HCP 4-30-03-023:

- Podňagovčiek ID 4-30-03-2766 (PODNAGOVČÍK) s jeho bezmennými prítokmi:  
ID 4-30-03-2767 (PODNAGOVČÍK – BP),  
ID 4-30-03-2768 (PODNAGOVČÍK – BP).

Na Ňagovskom potoku bola v minulosti vybudovaná úprava v úseku rkm 1,300 – 1,600.

Kapacita uvedených vodných tokov nie je dostatočná na odvedenie návrhového prietoku povodne so strednou pravdepodobnosťou opakovania priemerne raz za 100 rokov ( $Q_{100}$ ).

Nami spravované vodné toky sú znázornené v priloženej platnej vodohospodárskej mape „Informatívny výstup z mapového portálu SVP, š. p.“ v mierke 1:50 000. Kvôli prehľadu prikladáme mapové prílohy „Informatívny výstup z mapového portálu SVP, š.p.“, na podklade orto-foto mapy s modrou vrstvou vodných útvarov v mierke 1:25 000 vo formáte PDF, obrázkov (jpg) s výrezom riečnej siete pre k. ú. Ňagov s ID, s číslami hydrologických povodí.

SVP š.p., Odštepny závod Košice nie je správcom pozemkov v obvode pozemkových úprav, ktoré charakterizujú vodné toky.

Pri návrhu všeobecných zásad funkčného usporiadania územia, zásad umiestnenia nových pozemkov a následne rozdeľovacieho plánu v obvode pozemkových úprav, žiadame zohľadniť priebeh súčasných neupravených koryt vodných tokov, pričom za súčasť koryta drobných vodných tokov je potrebné považovať príbrežný pozemok šírky 5,0 m tak, aby správca toku nebol obmedzovaný pri výkone svojich povinností

Mimo zastavaného územia žiadame rešpektovať prírodný charakter vodného toku (ponechať meandrovanie tokov, rešpektovať prirodzené záplavové územie) a nepovoľovať terénne úpravy, ktoré by ovplyvnili súčasný prirodzený stav vodných tokov.

V prípade výstavby v blízkosti vodných tokov požadujeme rešpektovať prirodzené záplavové územie, rešpektovať obmedzenia využitia územia v zmysle § 20 zákona č. 7/2010 Z.z. o ochrane pred povodňami v znení neskorších predpisov a výstavbu umiestniť mimo záplavové územie.

Novovytvorené pozemky charakterizujúce vodné toky, žiadame zapísať do vlastníctva SR v správe SVP š.p., Odštepny závod Košice. Tieto pozemky je správca toku oprávnený využívať pri výkone svojich povinností v zmysle § 48 zákona č. 364/2004 Z. z. o vodách v znení neskorších predpisov.

V zmysle § 49 ods. 5 zákona č. 364/2004 Z.z. o vodách v znení neskorších predpisov správca vodného toku nezodpovedá za škody spôsobené mimoriadnou udalosťou a škody vzniknuté užívaním vodných tokov.

Ostávame s pozdravom

Prílohy:

- vodohospodárska mapa „Informatívny výstup z mapového portálu SVP, š. p.“ v mierke 1:50 000
- mapová príloha „Informatívny výstup z mapového portálu SVP, š.p.“, na podklade orto-foto mapy s modrou vrstvou vodných útvarov v mierke 1:50 000 vo formáte PDF
- obrázok (PDF) s výrezom riečnej siete pre k. ú. s ID, s číslami hydrologických povodí

CO: 49330  
49220  
49210  
42000

SLOVENSKÝ VODOHOSPODÁRSKY PODNIK,

štátny podnik

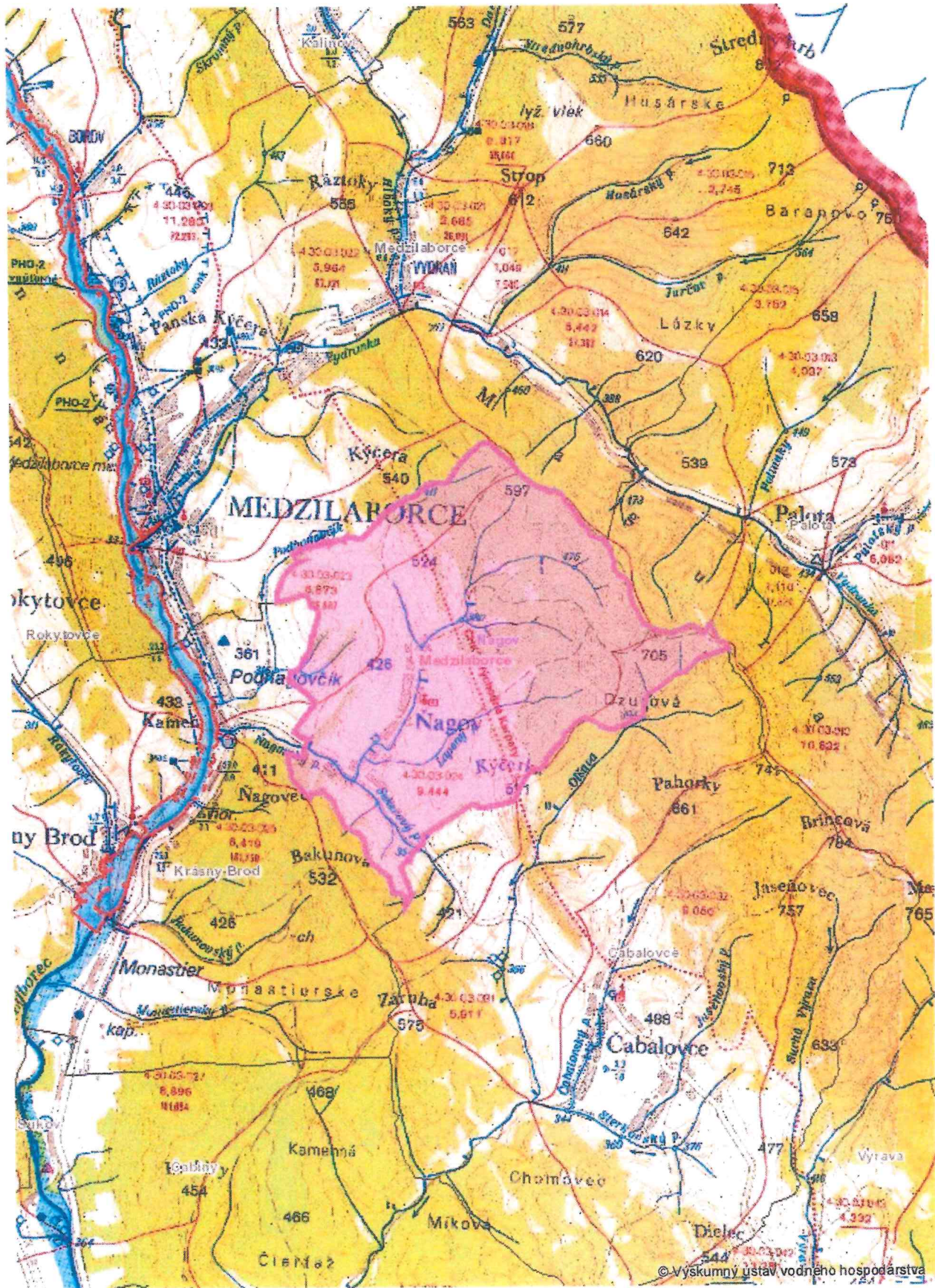
Odštepny závod Košice

Ďumbierska 14

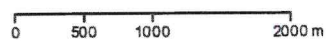
041 50 Košice

-16-

Ing. Maroš Giba  
riadiateľ odštepneho závodu



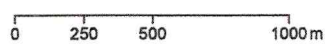
1 : 50000



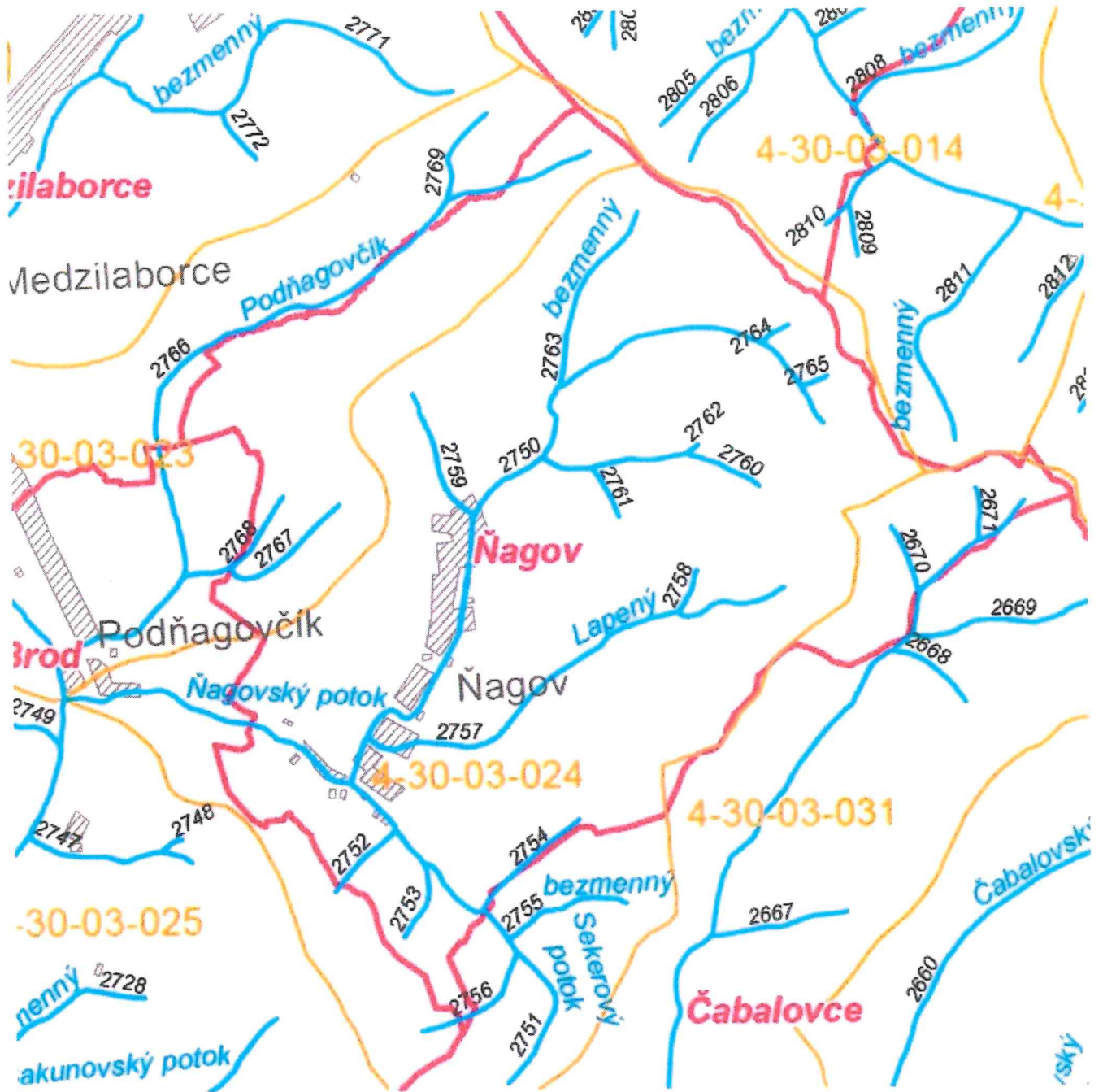
Informácie (priestorové údaje) publikované na mapovom portáli SVP, š.p. nie sú použiteľné na právne účiny. ©SVP, š.p., ©VÚVH, ©ÚGKK, ©Eurosense s.r.o., ©Geodis s.r.o. | Všetky práva vyhradené.



1 : 25000



Informácie (priestorové údaje) publikované na mapovom portáli SVP, š.p. nie sú použiteľné na právne úkony.  
©SVP, š.p., ©VÚVH, ©ÚGKK, ©Eurosense s.r.o., ©Geodis s.r.o. | Všetky práva vyhradené.





# PREŠOVSKÝ SAMOSPRÁVNÝ KRAJ

Úrad Prešovského samosprávneho kraja  
Námestie mieru 2, 080 01 Prešov

RF073470645SK



## Odbor majetku a investícií



Okresný úrad Humenné Pozemkový a  
lesný odbor  
Mierová 4  
066 01 Humenné 1

Váš list číslo/zo dňa

Naše číslo  
03646/2021/OM-11

Vybavuje/linka  
Bc. Iveta Káňová /0517081333

Prešov  
16. 03. 2021

Vec:

### Žiadosť o vyjadrenie k prípravnému konaniu pozemkových úprav v kat. území Ňagov

Prešovský samosprávny kraj (ďalej len PSK) na základe žiadosti Okresného úradu v Humennom, pozemkového a lesného odboru Vám dávame nasledujúcu odpoveď.

PSK, vyšší územný celok v katastri obce Ňagov nevlastní žiadne nehnuteľnosti a ani iné zariadenia v našej správe.

Po preštudovaní mapovej dokumentácie a širších vzťahov v katastrálnom území Ňagov sa nachádza cesta I/567 v extraviláne (viď prílohy), ktorá je v správe SÚC Prešov.

Z tohto dôvodu cestu - cestné teleso žiadame zapísať na vlastníka PSK, ktorá bude v správe organizácie vyššieho územného celku - Správa a údržba ciest PSK.

PSK týmto žiada správny orgán o ďalšiu spoluprácu v prebiehajúcom konaní pri riešení návrhov a podnetov, z dôvodu komplexného riešenia krajiny - tvorby v danom území.

PSK v zmysle zákona č. 330/1991 Zb. o pozemkových úpravách, usporiadaní pozemkového vlastníctva, pozemkových úradoch, pozemkovom fonde a pozemkových spoločenstvách v z. n. p. nemá ďalšie požiadavky k pripomienkovému konaniu k pozemkovým úpravám v kat. území Ňagov.

S pozdravom

Úrad Prešovského samosprávneho kraja  
Odbor majetku a investícií

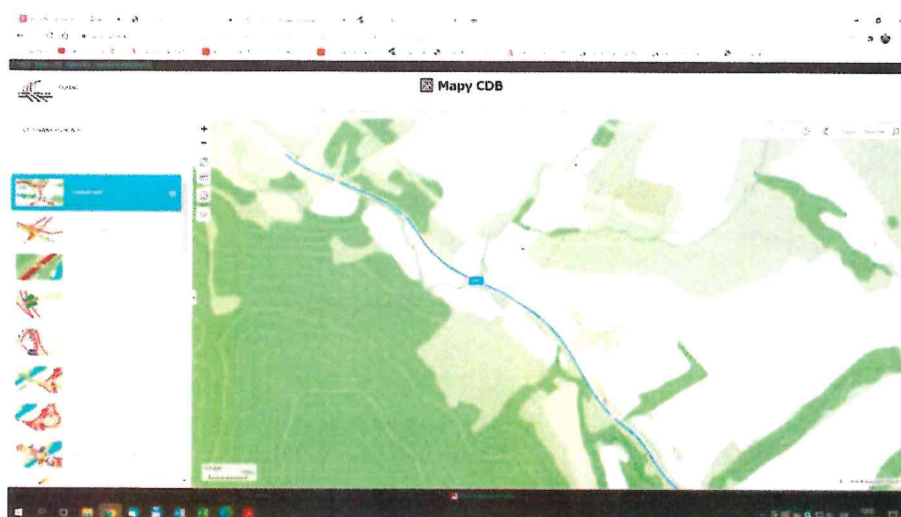
JUDr. Lýdia Budziňáková, MBA  
vedúca odboru

Prílohy:

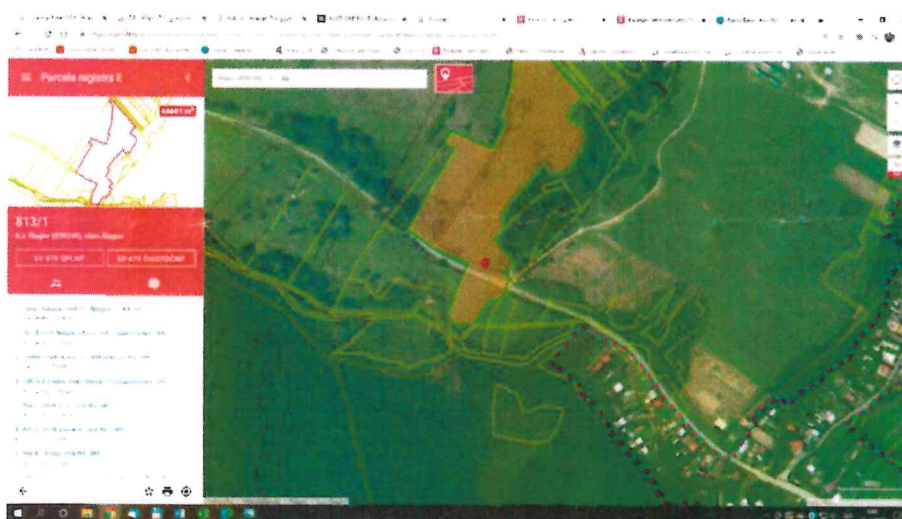
- Grafika – orto –foto (5 x)

k.ú. Ňagov

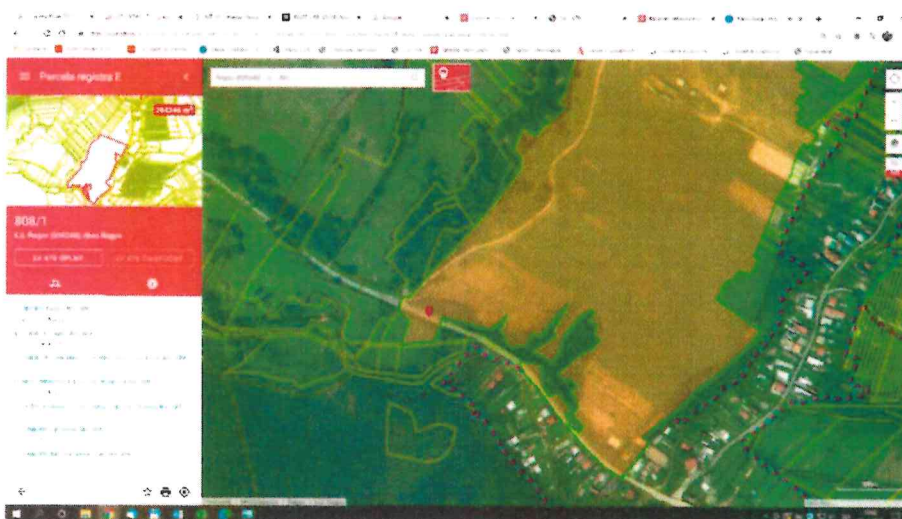
prieťahom obce prechádza cesta II/567



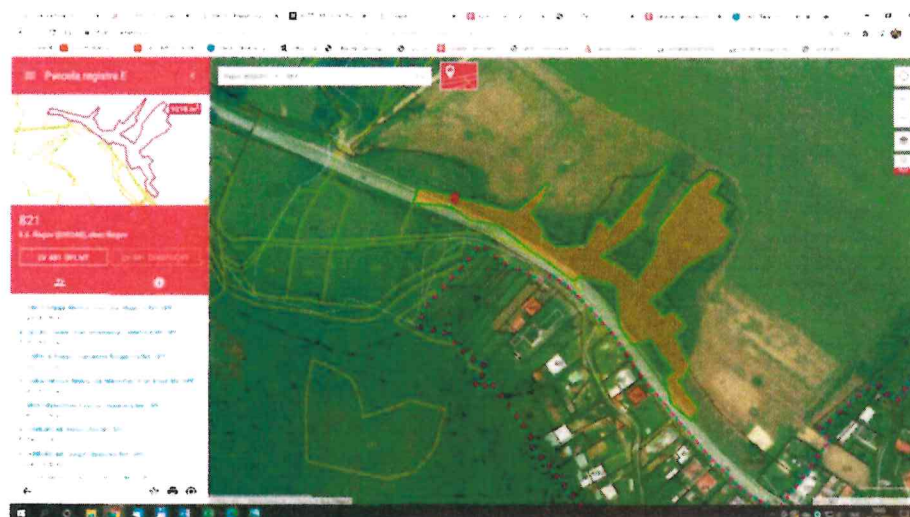
Parcela EKN 813/1, LV 479 – vlastník fyzické osoby, fyzické osoby v zastúpení SPF, obec



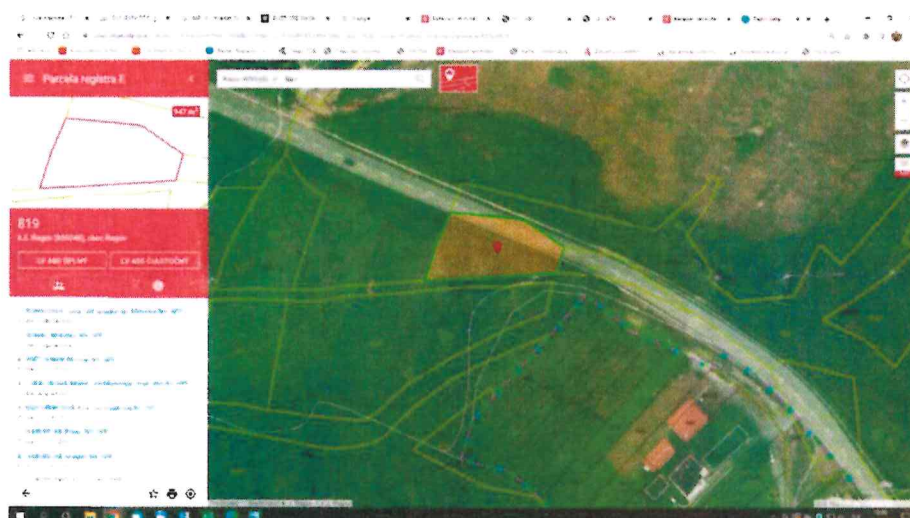
Parcela EKN 808/1, LV 478 – vlastník fyzické osoby, fyzické osoby v zastúpení SPF, obec



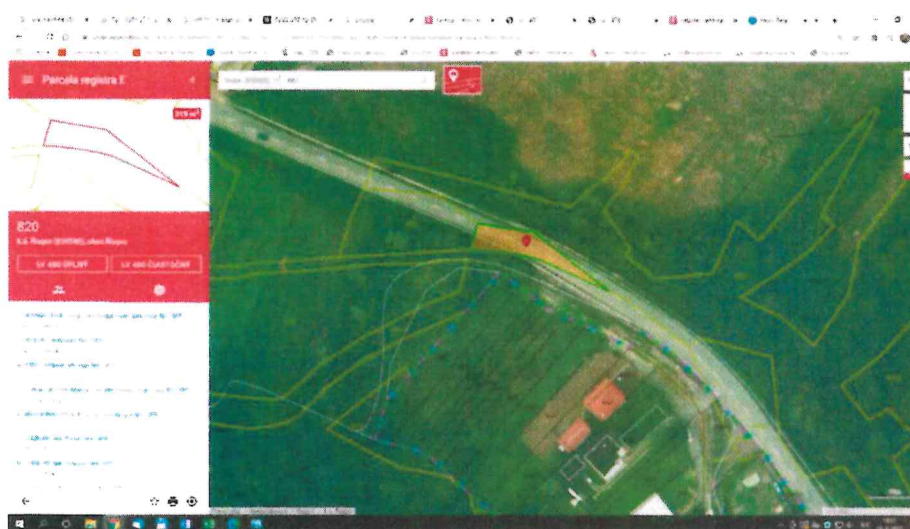
**Parcela EKN 821, LV 481 – vlastník fyzické osoby, fyzické osoby v zastúpení SPF, obec**



**Parcela EKN 819, LV 480 – vlastník fyzické osoby, fyzické osoby v zastúpení SPF, obec**

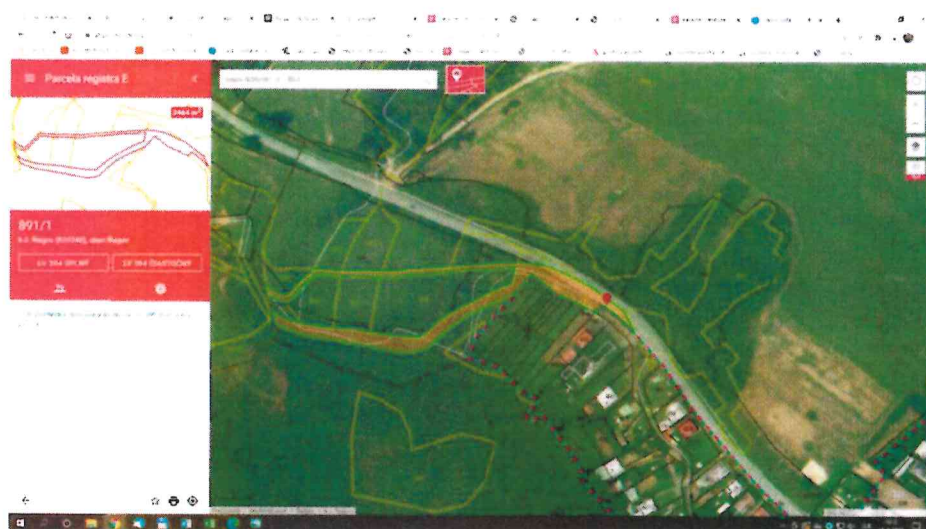


**Parcela EKN 820, LV 480 – vlastník fyzické osoby, fyzické osoby v zastúpení SPF, obec**

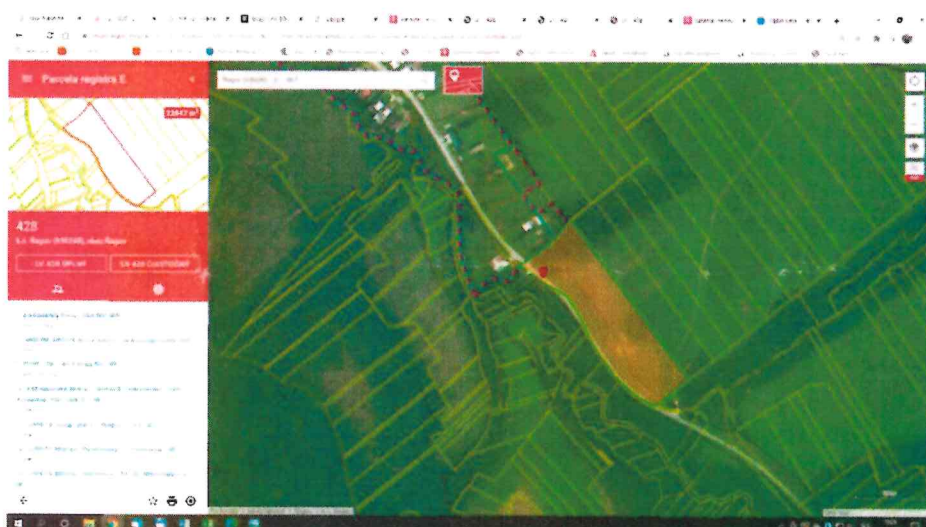




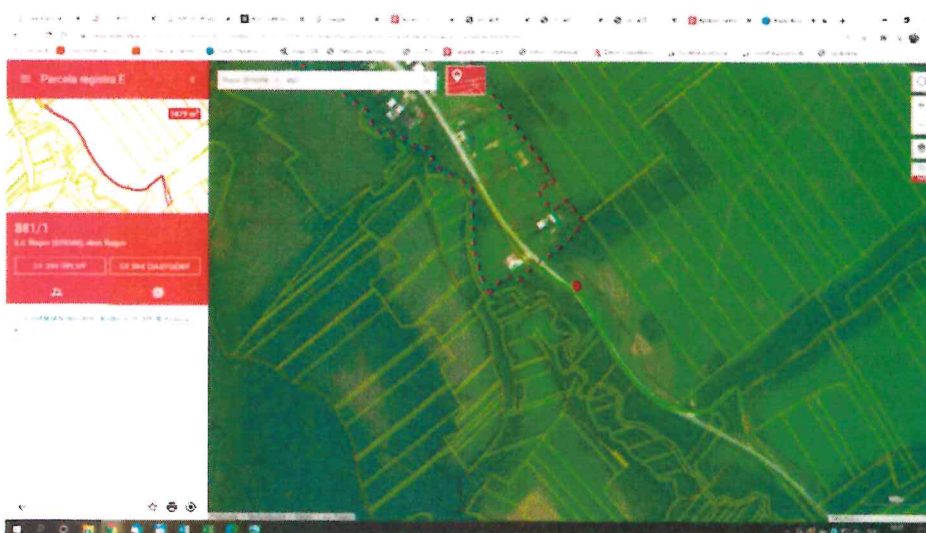
### Parcela EKN 891/1, LV 394 – vlastník SPF



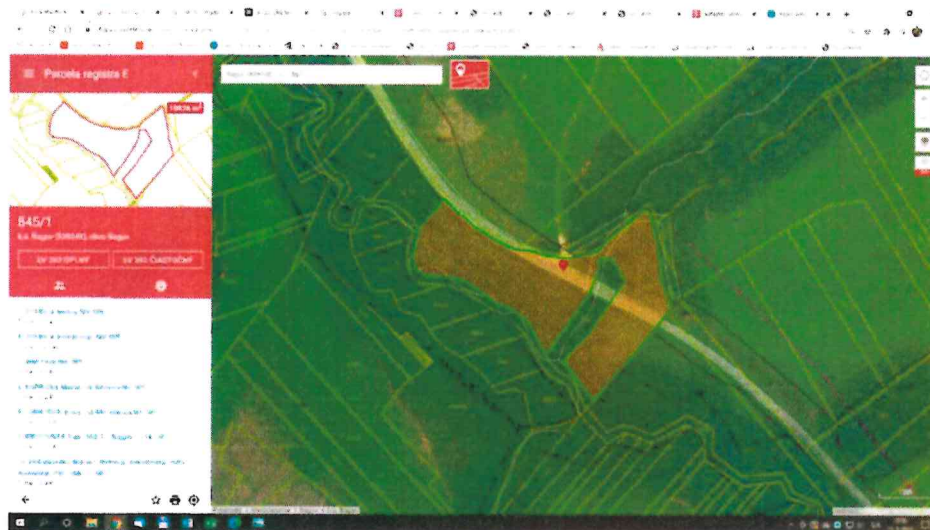
### Parcela EKN 428, LV 428 – vlastník fyzické osoby, fyzické osoby v zastúpení SPF, obec



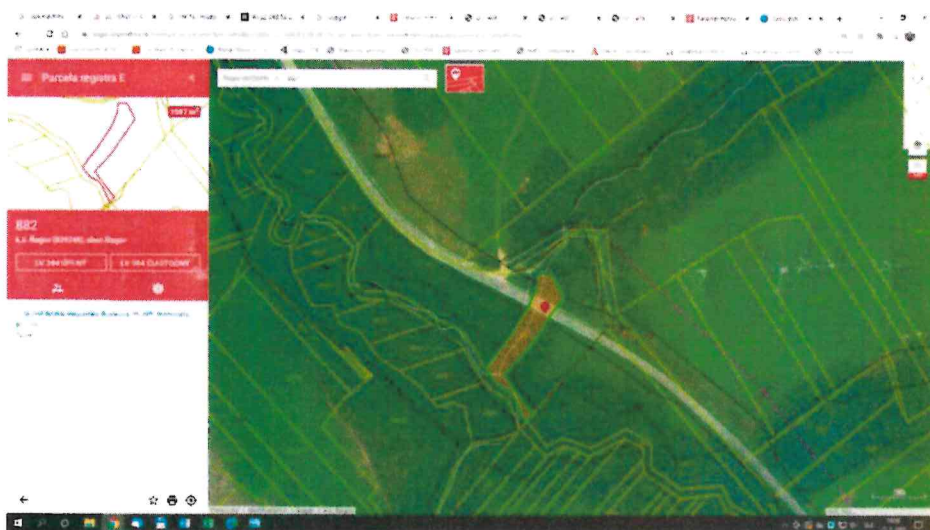
### Parcela EKN 881/1, LV 394 – vlastník SPF



## Parcela EKN 845/1, LV 392 – vlastník SPF

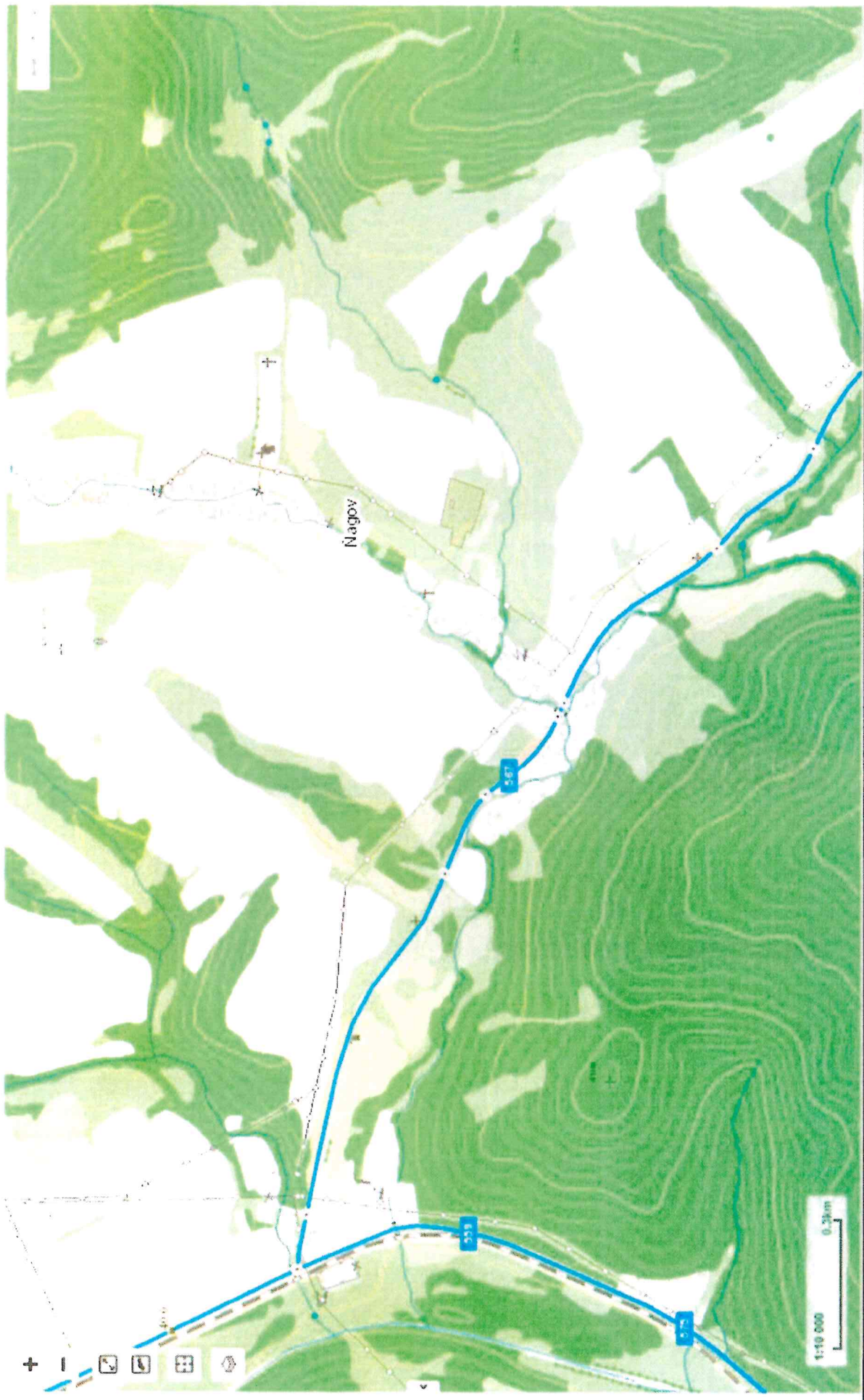


## Parcela EKN 82, LV 394 – vlastník SPF



# Mapy CDB

poľľedy - Vyhľadanie trasy - Grafy - Reporty - Historiá - Tlac - Napoveda - Informácie



Navigation and system interface elements including a back arrow, a home button, and a taskbar with application icons (Microsoft Edge, File Explorer, etc.).



049/0414E/06072021

Okresný úrad Humenné	
-2-	
06-07-2021	
0019617/2021	
	Vybavuje: Mgr. GOJDOVÁ

Okresný úrad Humenné Pozemkový a lesný odbor  
Mierová 4  
066 01 Humenné  
Slovenská republika

Váš list číslo/zo dňa	Naše číslo	Vybavuje/linka	Prešov
	03646/2021/OM-18	Káňová/0517081333	29. 06. 2021

Vec

Všeobecné zásady funkčného usporiadania územia pre PPÚ Ňagov - odpoveď

Prešovský samosprávy kraj (ďalej len PSK) na základe žiadosti o poskytnutie informácií k Všeobecným zásadám funkčného využitia pre Projekt pozemkových úprav (ďalej len PPÚ) v kat. ú. Ňagov dáva nasledujúcu odpoveď. PSK v zmysle vyjadrenia zo dňa 06.03.2021 žiada vysporiadať cestné teleso v extraviláne ( úseky), (cesta I/567) v prospech PSK, ktorá je v správe SÚC PSK. Vzhľadom na veľkosť riešeného katastrálneho územia súhlasíme , aby odporúčacím dokumentom pre návrh a nové usporiadanie nových funkčných plôch v katastri bol územný plán ekologickej stability okresu Medzilaborce. Samotná obec Ňagov , ktorá sa nachádza vo Východných Karpatoch má zmapovaných väčšie množstvo biokoridorov nadregionálneho významu. Pri návrhu nového usporiadania odporúčame navýšiť hodnotu KES ( koeficient ekologickej stability) v katastri. PSK ( § 4 , z. č. 302/2001 o samospráve vyšších územných celkov) ďalej odporúča pri návrhu navrhnuť plochy vhodné pre poľnohospodársku výrobu, ( resp. obnoviť starý hospodársky dvor) a tým vytvoriť vhodné podmienky pre farmársku činnosť. Obec má značné predpoklady pre celoročnú agroturistiku a nové usporiadanie v rámci PPÚ môže zlepšiť podmienky z dlhodobého hľadiska pre rozvoj cestovného ruchu v regióne. V zmysle zákona o ochrane pôdy (220/2004 Z. z. o ochrane pôdy), zákona o Lesoch, zákona o Vodách a Vyhlášky Úradu Kartografie a katastra č. 461/2009 Z. z. definovať všetky druhy pozemkov (odstrániť biele plochy v lesných porastoch) a tým zabezpečiť zosúladenie skutočného stavu evidencie so stavom právnym. Novým návrhom funkčného využitia územia - všetkých druhov pozemkov zachovať ekologickú stabilitu v prevažne hornatom a zalesnenom kraji. PSK ďalej odporúča samospráve (obec Ňagov nemá spracovaný ÚPN), aby pri tvorbe nových funkčných plôch v extraviláne uvažovala s spracovaním územného plánu (zóny) pre rozvoj samotnej obce ( návrhy novej občianskej vybavenosti, IBV, resp. iných plôch) , pretože Ňagov sa nachádza v blízkosti okresného mesta Medzilaborce. PSK v tejto etape PPÚ v zmysle vyššie uvedených návrhov a pripomienok žiada spracovateľa a ďalších účastníkov konania, aby samotný návrh bol spracovaný čo najracionejšie , ekologicky a hospodárne pre rozvoj občianskej vybavenosti, ochrany prírody po splnení všetkých súvisiacich právnych predpisov nutných pri aplikácii a tvorbe PPÚ.

Úrad Prešovského samosprávneho kraja  
Odbor majetku a investícií  
Námestie mieru č. 2  
Prešov  
JUDr. Lýdia Budzináková, MBA  
vedúca odboru

Informatívna poznámka - tento dokument bol vytvorený elektronicky

# OKRESNÝ ÚRAD MEDZILABORCE

## odbor starostlivosti o životné prostredie

Mierová 4, 068 01 Medzilaborce

Okresný úrad Humenné  
Pozemkový a lesný odbor - PO  
Mierová 4  
066 01 Humenné

Váš list číslo/zo dňa

OU-HE-PLO1-2021/000938-073

Naše číslo

OU-ML-OSZP-2021/000759-2

Vybavuje/linka

Pavel Brecik/0961805720

Medzilaborce

24.06.2021

### Vec

Všeobecné zásady funkčného usporiadania územia pre PPÚ Ňagov – odpoveď /odpadové hospodárstvo/

Okresný úrad Medzilaborce, odbor starostlivosti o životné prostredie, obdržal žiadosť Okresného úradu Humenné, pozemkového a lesného odboru, vo veci poskytnutia informácií ktoré majú vplyv na vypracovanie návrhu všeobecných zásad funkčného usporiadania územia pre projekt pozemkových úprav v katastrálnom území Ňagov, okres Medzilaborce, vo veci spracovania všeobecných zásad funkčného usporiadania územia v obvode pozemkových úprav v k.ú.Ňagov.

Okresný úrad Medzilaborce, odbor starostlivosti o životné prostredie, ako príslušný orgán štátnej správy starostlivosti o životné prostredie podľa § 1 ods.1 písm. c) a § 5 ods. 1 zákona č.525/2003 Z.z. o štátnej správe starostlivosti o životné prostredie a o zmene a doplnení niektorých zákonov v znení neskorších predpisov, podľa § 104 ods. 1 písm. d) a § 108 ods.1 písm. m) zákona č.79/2015 Z.z. o odpadoch a o zmene a doplnení niektorých zákonov v znení neskorších predpisov, vám oznamuje, že v kat. území Ňagov je pohľadu štátnej správy v odpadovom hospodárstve potrebné rešpektovať jestvujúci stav územia v súbehu s plánovanými zámermi a investíciami obce v oblasti odpadového hospodárstva.

Okresný úrad Medzilaborce  
odbor starostlivosti o životné prostredie  
Mierová 4, 068 01 Medzilaborce  
-1-

Pavel Brecik  
vedúci odboru



OKRESNÝ  
ÚRAD  
MEDZILABORCE

Telefón

+421/ 57/ 7580624

Fax

+421/57/7580624

E-mail

Pavel.Brecik@minv.sk

Internet

www.minv.sk

IČO

00151866

# OKRESNÝ ÚRAD MEDZILABORCE

## odbor starostlivosti o životné prostredie

Mierová 4, 068 01 Medzilaborce

Okresný úrad Humenné  
Pozemkový a lesný odbor - PO  
Mierová 4  
066 01 Humenné

Váš list číslo/zo dňa  
OU-HE-PLO1-2021/000938-073

Naše číslo  
OU-ML-OSZP-2021/000762-2

Vybavuje/linka  
Jozef Kocan/0961805722

Medzilaborce  
24.06.2021

### Vec

Všeobecné zásady funkčného usporiadania územia pre PPÚ Ňagov – odpoveď /štátna vodná správa/

Okresný úrad Medzilaborce, odbor starostlivosti o životné prostredie, obdržal žiadosť Okresného úradu Humenné, pozemkového a lesného odboru, vo veci poskytnutia informácií ktoré majú vplyv na vypracovanie návrhu všeobecných zásad funkčného usporiadania územia pre projekt pozemkových úprav v katastrálnom území Ňagov, okres Medzilaborce, vo veci spracovania všeobecných zásad funkčného usporiadania územia v obvode pozemkových úprav v k.ú. Ňagov.

Okresný úrad Medzilaborce, odbor starostlivosti o životné prostredie, ako príslušný orgán štátnej správy starostlivosti o životné prostredie podľa § 1 ods.1 písm. c) a § 5 ods. 1 zákona č.525/2003 Z.z. o štátnej správe starostlivosti o životné prostredie a o zmene a doplnení niektorých zákonov v znení neskorších predpisov, podľa § 58 písm. c) zákona č. 364/2004 Z. z. o vodách a o zmene zákona Slovenskej národnej rady č. 372/1990 Zb. o priestupkoch v znení neskorších predpisov (vodný zákon) v znení neskorších predpisov, vám oznamuje, že v kat. území Ňagov je z pohľadu štátnej vodnej správy vo vzťahu k vodným útvarom rešpektovať jestvujúci stav územia v súbehu s plánovanými zámermi a investíciami obce v oblasti vodného hospodárstva.

Pavel Brecik  
vedúci odboru



OKRESNÝ  
ÚRAD  
MEDZILABORCE

Telefón  
+421/ 57/ 7580624

Fax  
+421/57/7580624

E-mail  
Pavel.Brecik@minv.sk

Internet  
www.minv.sk

IČO  
00151866

# Elektronické podpisy

KÓPIA

Registrátorne číslo záznamu: 0018585/2021

Vec: Všeobecné zásady funkčného usporiadania územia pre PPÚ Ňagov – odpoveď /štátna vodná správa/

Parafa	Dátum/čas	Meno	Pozícia	Org.útvár	Funkcia	V zast.	Zastúpil	Poznámka
Schválené	24.06.2021 13:05	Brecik Pavel, Mgr.	vedúci	OU-ML- OSZP		Nie		

Okresný úrad Humenné  
Kukorelliho 0/1  
066 01 Humenné  
Slovenská republika

Váš list číslo/zo dňa	Naše číslo	Vybavuje/linka	Prešov
OU-HE-PL01-2021/000938-074	CPPO-OTS-2021/002790-118	Ing. Juraj Križ/ 0961 805 388	25. 06. 2021

Vec

Všeobecné zásady funkčného usporiadania územia pre PPÚ Ňagov – poskytnutie informácií - zaslanie

Na základe Vašej žiadosti týmto oznamujeme, že k umiestneniu a realizácii pozemkových úprav v k.ú. Ňagov okr. Medzilaborce z hľadiska Oddelenia telekomunikačných služieb Centra podpory Prešov a nami sledovaných záujmov nemáme námietky.

Uvedené vyjadrenie je výhradne stanoviskom nášho útvaru a to z hľadiska existencie zariadení elektronickej komunikácie MV SR (podzemných vedení alebo zariadení rádiovkej komunikácie) v správe OTS CP PO v predmetnom záujmovom území výstavby, resp. možného vplyvu výstavby na ich prevádzku. Nenahrádza stanoviská iných zložiek MV SR, napr. z hľadiska dopravy, vlastníckych vzťahov k dotknutým pozemkom a podobne.

Ing. Róbert Komjáti-Nagy  
riaditeľ centra

Informatívna poznámka - tento dokument bol vytvorený elektronicky

Telefón	E-mail	Internet	IČO
+421961805380	cppo@miv.sk	www.miv.sk	00151866
<i>Číslo správy</i> OU-HE-PL01-2021/000938	<i>Forma získania</i> 085	<i>Číslo žiadosti</i> 001879-2021	<i>Forma vyplnenia</i> Informatívna elektronicky





032/04 HE/29062021

Okresný úrad Humenné  
-2-

29-06-2021

00 18973/2021

Ing. Bojdanová

RF486754474SK



ISO 45001:2018  
cert. č. 1665/5/2019-2

Okresný úrad Humenné  
pozemkový a lesný odbor  
Mierová 4  
066 01 Humenné 1

Váš list číslo/zo dňa

Naše číslo  
PS/2021/008005

Vybavuje/linka  
JUDr. Ištvánffyová / 2439

Bratislava  
28.06.2021



**Všeobecné zásady funkčného usporiadania územia pre PPÚ Ňagov – vyjadrenie.**

*JL*

Na základe Vášho listu č. OU-HE-PLO1-2021/000938-074 zo dňa 18.06.2021, v ktorom nás informujete o začatí pozemkových úprav v katastrálnom území Ňagov, a ktorým nás žiadate o súčinnosť a poskytnutie dotknutých záujmov Slovenskej elektrizačnej prenosovej sústavy, a.s. v predmetnom katastrálnom území, Vám posielame nasledujúce stanovisko:

katastrálnym územím Ňagov neprechádza žiadne nami prevádzkované elektrické vedenie, v predmetnom k.ú. nevlastníme nehnuteľnosti a z hľadiska rozvoja prenosovej sústavy v danom území neplánujeme výstavbu nových vedení vvn, zvn a zariadení prenosovej sústavy.

S pozdravom

Ing. Remo Cicutto  
výkonný riaditeľ sekcie správy majetku

Slovenská elektrizačná  
prenosová sústava, a.s.  
Mlynské nivy 59/A  
824 84 Bratislava 26  
-4-

Okresný úrad Humenné  
pozemkový a lesný odbor  
pozemkového oddelenia  
Mierová 4  
066 01 Humenné

Váš list číslo/zo dňa	Naše číslo	Vybavuje	Banská Štiavnica
OU-HE-PLO1- 2021/000938-074/ 18.06.2021	567-906/2021-I	Mgr. Antošík	29.06.2021

**Vec:**

**Stanovisko k projektu pozemkových úprav v katastrálnom území Ňagov – upovedomenie o postúpenie podania**

Na Hlavný banský úrad (ďalej len „HBÚ“) bola 23. 06. 2021 doručená Vaša žiadosť č. OU-HE-PLO1-2021/000938-074 z 18. 06. 2021 o poskytnutie informácií k projektu pozemkových úprav v katastrálnom území Ňagov.

V zmysle s § 9 ods. 12 zákona SNR č. 330/1991 Zb. o pozemkových úpravách, usporiadaní pozemkového vlastníctva, pozemkových úradoch, pozemkovom fonde a o pozemkových spoločenstvách v znení neskorších predpisov (ďalej len „zákon o pozemkových úpravách“) bol HBÚ Vami označený za dotknutý orgán štátnej správy a podľa § 32 ods. 3 zákona č. 71/1967 Zb. o správnom konaní (správny poriadok) v znení neskorších predpisov (ďalej len „správny poriadok“) ste HBÚ žiadali o poskytnutie informácií pre projekt pozemkových úprav v katastrálnom území Ňagov. V súlade s ustanovením § 9 ods. 9 zákona o pozemkových úpravách vypracúva okresný úrad na účely pozemkových úprav návrh miestneho územného systému ekologickej stability. Po vypracovaní a schválení uvedeného návrhu sa tento stáva podkladom pre všeobecné zásady funkčného usporiadania územia v obvode pozemkových úprav. Podľa § 54 ods. 23 zákona NR SR č. 543/2002 Z. z. o ochrane prírody a krajiny v znení neskorších predpisov je táto dokumentácia podkladom na vypracovanie územnoplánovacej dokumentácie. Podľa § 15 ods. 2 zákona č. 44/1988 Zb. o ochrane a využití nerastného bohatstva (banský zákon) v znení neskorších predpisov sa územnoplánovacia dokumentácia regiónov, obcí a zón prerokuje s obvodným banským úradom.

Keďže HBÚ nie je vecne príslušný na vydanie stanoviska k projektu pozemkových úprav v katastrálnom území Ňagov, podľa § 20 správneho poriadku, v spojení s § 1 písm. c) bod 10. vyhlášky MH SR č. 146/2020 Z. z., ktorou sa ustanovujú obvody pôsobnosti obvodných banských úradov v znení neskorších predpisov postúpil Vaše podanie na Obvodný banský úrad v Košiciach, ktorý je miestne príslušným obvodným banským úradom, o čom Vás týmto upovedomuje.

Ing. Bohumír Zvrškovec  
*predseda úradu*

Hlavný banský úrad | Kammerhofska 25 | 969 01 Banská Štiavnica | Slovenská republika  
tel: +421 45 6782 222 | ÚPVS schránka : 31780270  
e-mail: [hbu@hbu.sk](mailto:hbu@hbu.sk) | [www.hbu.sk](http://www.hbu.sk)



Číslo: KPUPO-2021/14225-2/54047/Hu  
Vybavuje/kontakt: Mgr. S. Hudáková/+421 51 2452 830  
Prešov 30. 06. 2021

Krajský pamiatkový úrad Prešov podľa § 11 ods. 2 písm. b), c) a d) zákona č. 49/2002 Z. z. o ochrane pamiatkového fondu v znení neskorších zmien a doplnkov (ďalej len „pamiatkový zákon“) ako vecne a podľa § 9 ods. 5 miestne príslušný správny orgán na úseku ochrany pamiatkového fondu, archeologických nálezov a archeologických nálezísk v súlade s ustanovením § 29 pamiatkového zákona vydáva toto

**z á v ä z n é   s t a n o v i s k o :**

Krajský pamiatkový úrad Prešov (ďalej aj „KPÚ Prešov“, „tunajší úrad“) v zmysle § 30 ods. 4 pamiatkového zákona po preskúmaní žiadosti doručenej na tunajší úrad dňa 24. 06. 2021 Okresným úradom Humenné - Pozemkový a lesný odbor, Pozemkové oddelenie, Mierová 4, 066 01 Humenné, vo veci vypracovania návrhu všeobecných zásad funkčného usporiadania územia pre projekt pozemkových úprav v k. ú. Ňagov, okr. Medzilaborce Vám oznamuje, že

**z hľadiska záujmov ochrany pamiatkového fondu  
v k. ú. Ňagov, okr. Medzilaborce  
môžu byť pri realizácii pozemkových úprav dotknuté  
tieto národné kultúrne pamiatky, archeologické nálezy a archeologické náleziská  
evidované v Ústrednom zozname pamiatkového fondu (ďalej len ÚZPF):**

1. Kostol a zvonica - kostol, gr. k. Nanebovzatia Panny Márie, ÚZPF 134/1, súp. č. 159, parcela KN-C č. 257, LV č. 312.
2. Kostol a zvonica - zvonica, murovaná-kamenná konštrukcia, ÚZPF 134/2, parcela KN-C č. 257, LV č. 312.

**Projekt pozemkových úprav sa zároveň môže dotýkať historického jadra obce, ktoré KPÚ Prešov na základe dosiaľ evidovaných archeologických lokalít určil ako územie s predpokladanými archeologickými nálezmi z obdobia stredoveku až novoveku.**

**V prípade stavebnej činnosti alebo iných zásahov do terénu, bude KPÚ Prešov rozhodovať o nutnosti archeologického výskumu v osobitných konaniach.**

V súlade s ustanovením § 44a pamiatkového zákona toto záväzné stanovisko po uplynutí troch rokov odo dňa jeho vydania stráca platnosť, ak nedošlo k jeho použitiu na účel, pre ktorý je určené.

Toto záväzné stanovisko je podkladom pre príslušný pozemkový úrad v zmysle zákona č. 330/1991 Z. z. o pozemkových úpravách, usporiadaní pozemkového vlastníctva, pozemkových

úradoch, pozemkovom fonde a o pozemkových spoločenstvách (ďalej „zákon o pozemkových úpravách“).

**Odôvodnenie:**

Okresný úrad Humenné - Pozemkový a lesný odbor, Pozemkové oddelenie, Mierová 4, 066 01 Humenné, požiadal Krajský pamiatkový úrad Prešov o poskytnutie informácií, ktoré majú vplyv na vypracovanie návrhu všeobecných zásad funkčného usporiadania územia pre projekt pozemkových úprav v k. ú. Ňagov, okr. Medzilaborce, Prešovský kraj podľa zákona o pozemkových úpravách.

Krajský pamiatkový úrad Prešov eviduje v ÚZPF v k. ú. Ňagov vyššie uvedené nehnuteľné národné kultúrne pamiatky (viď aj príloha) a historické jadro obce je územím s archeologickým potenciálom (viď aj príloha).

V súlade s § 30 ods. 4 pamiatkového zákona sa záväzné stanovisko krajského pamiatkového úradu vyžaduje ku všetkým rozhodnutiam iných orgánov štátnej správy a orgánov územnej samosprávy, ktorými môžu byť dotknuté záujmy chránené týmto zákonom. Orgán štátnej správy a orgán územnej samosprávy, ktorý vedie konanie, v ktorom môžu byť dotknuté záujmy ochrany pamiatkového fondu, môže vo veci samej rozhodnúť až po doručení právoplatného rozhodnutia alebo záväzného stanoviska orgánu štátnej správy na ochranu pamiatkového fondu.

Mgr. Marián Uličný, PhD.  
riaditeľ  
Krajského pamiatkového úradu Prešov

**Príloha:**

1x tabuľkový zoznam nehnuteľných NKP v k. ú. Parihuzovce  
1x mapa s vyznačeným historickým jadrom obce

**Záväzné stanovisko sa zašle:**

Okresný úrad Humenné - Pozemkový a lesný odbor, Pozemkové oddelenie, Mierová 4, 066 01 Humenné, IČO: 00151866

Krajský pamiatkový úrad Prešov - na založenie do spisu